

SCHOOL TRIP
GUIDE BOOK

자연이 빛어낸 수학여행

JeJu 수학여행 길라잡이



제주특별자치도
Jeju Special Self-Governing Province



제주특별자치도관광협회
JEJU TOURISM ASSOCIATION

제주 방문 수학여행 지원 사업 안내

제주특별자치도 안심수학여행서비스 업무 안내

● 안전점검분야

숙박시설 소방, 전기, 가스 안전점검

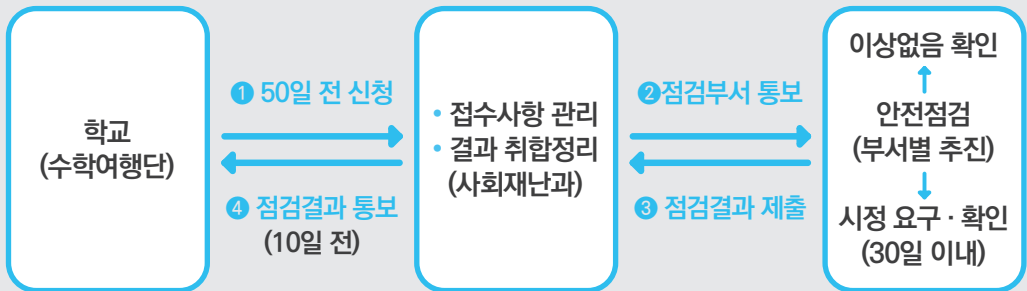
음식점 위생점검

체험시설 유원시설업 내 설치된 유기사설 기구 · 안전점검

여객선 안전운항 및 안전점검

여객선 안전정보 제공, 현장 안전점검 및 안전교육 안내 한국교통해양안전공단(044-330-2373, <https://www.komsa.or.kr/>) 출발 40일 전 신청서 제출 시 여객선 안전정보 제공, 찾아가는 여객선 안전 교육 실시, 안전점검 참관 및 현장교육 실시 등 제공

● 안심수학여행서비스 업무처리절차



신청	학교에서 공문으로 신청서를 여행 50일 전에 사회재난과로 제출
점검요청	사회재난과에서 관계기관에 분야별 점검 의뢰 및 요청 ※ 소방서, 한국전기안전공사, 한국가스안전공사, 행정시(위생·관광부서), 자치경찰단 등
점검	각 분야별 관계기관 점검실시 후 사회재난과로 점검 결과 통보 - 관계기관 별 시정사항 발생시 시정 권고(요구) 및 결과 확인 후 사회재난과로 통보
전자문서 경로	「안심수학여행서비스」 신청: 제주특별자치도 → 안전건강실 → 사회재난과
관련 문의사항	제주특별자치도 안전건강실 사회재난과(064-710-3933)

초·중·고등학교 수학여행 방문 지원

대상	제주도의 초·중·고등학교
지원내용	제주특별자치도관광협회 홈페이지(www.visitjeju.or.kr) 공지사항 참고 (매년 2~3월에 연도별 사업 공고 게시)
담당부서	제주특별자치도관광협회 국내마케팅팀

SCHOOL TRIP
GUIDE BOOK

자연이 빛어낸 수학여행

JeJu 수학여행 길라잡이

CONTENTS

006 교육여행 왜 제주인가?

놓치지 말아야 할 제주교육여행의 key point!

008 생물권보전지역 · 세계자연유산 · 세계지질공원

한라산천연보호구역 | 성산일출봉 | 거문오름용암동굴계

017 제주의 자연환경

위치 · 면적 | 기후 · 기상 | 지형 · 지질 | 동 · 식물상

021 제주의 역사

선사시대 | 탐라시대 | 고려시대 | 조선시대 | 근 · 현대사

025 제주의 문화 · 생활

신화의 전설 | 농경문화 | 해양문화 | 목축문화 | 생활문화

01 | 역사와 문화, 제주의 생활

제주 북부

제주시 034 제주목관아 035 관덕정 | 삼성혈 036 제주특별자치도민속자연사박물관 | 국립제주박물관 037 제주
조천 삼양동 유적 | 제주항일기념관 038 돌하르방미술관 | 북촌 너븐숭이4·3기념관 039 제주4·3평화공원 |
마방목지 040 제주돌문화공원 041 제주시민속오일시장(2, 7일) | 동문재래시장 042 주정공장옛터 |
오라동 4·3길 센터 043 곤을동 잃어버린 마을

제주 서부

매월, 한림, 한경 046 향파두리항몽유적지 | 명월진성 047 송악산진지동굴 | 알뜨르 비행장 048 첫알오름 학살터 | 백조
대정, 안덕 일손역사관 049 큰넓궤 | 진아영 할머니 삶터 050 제주전쟁역사평화박물관 | 금능석물원 051 한경풍력
발전단지 | 하멜기념비 052 한림민속오일시장(4, 9일) | 대정오일시장(1, 6일)

제주 동부

남원 056 제주국제평화센터 | 중문4·3기념관 057 제주 한라전시관 | 서귀포 감귤박물관 058 이중섭 거리 |
서귀포 서귀포매일올레시장 059 서귀포향토오일시장(4, 9일) | 중문향토오일시장(3, 8일)

제주 남부

구좌, 성산 062 성읍민속마을 063 제주민속촌 064 행원풍력발전단지 | 별방진 065 해녀박물관 | 다랑쉬굴 066
표선 함덕오일시장(1, 6일) | 세화오일시장(5, 10일) 067 성산-고성오일시장(4, 9일) | 표선오일시장(2, 7일)

02 | 제주의 자연 · 생태

제주 북부

제주시 072 추자도 073 이호테우해수욕장 | 월대천 074 용두암 075 용연 | 한라수목원 076 한라생태숲 077
조천 제주절물자연휴양림 078 교래자연휴양림 | 산굼부리 079 거문오름

제주 서부

매월, 한림, 한경 082 비양도 083 가파도 084 마라도 085 새별오름 086 괄지해수욕장 | 협재 · 금능해수욕장 087 하귀
대정, 안덕 ~애월해안도로 | 고산해안도로 088 사계해안도로 | 용머리해안 089 산방산 090 수월봉 091 송악산

094 위미해안도로 | 중문색달해수욕장 095 중문대포해안주상절리대 096 천제연폭포 | 천지연폭포
097 정방폭포 098 서귀포자연휴양림 | 서귀포 치유의 숲 099 1100고지습지 자연학습탐방로 100 돈내코
| 외돌개 101 걸매생태공원 | 쇠소깍

남원
서귀포

제주
남부

104 우도 105 함덕해수욕장 | 김녕해수욕장 106 표선해수욕장 | 세화~성산해안도로 107 사리니 숲길
108 비자림 109 용눈이오름 110 만장굴 | 섭지코지 111 성산일출봉

구좌, 성산
표선

제주
동부

체험여행 | 03

116 산굼부리 117 서프라이즈테마파크 | 삼성혈 118 벵스뮤지엄 | 한라디지털아트뮤지엄 119 무지개
요트 | 노형수퍼마켓 120 테마파크 툠 | 자연in 제주족욕

제주시
조천

제주
북부

124 제주돌마을공원 | 아이바가든 125 마라도가는여객선 | 아름다운섬나라 126 M1971요트투어 | 소인국
테마파크 127 9.81파크 제주 | 제주안전체험관 128 테디베어하우스 테지움 | 본태박물관 129 한림공원 |
아르떼뮤지엄 130 제주항공우주박물관 | 땡냥별 제주

애월, 한림, 한경
대정, 안덕

제주
서부

134 제주유리박물관 | 제주국제평화센터 135 액트몬 | 상호원수목원 136 크리에이티브통제주 | 대국
해저관광 137 제이엠그랑블루요트 | 제주제트 138 생약누리

남원
서귀포

제주
남부

142 제주허브동산 | 제주레일파크 143 빅볼랜드 | 제주동화마을 144 빛의 벵커 | 훈데르트바서파크
145 일출랜드 | 하도레저(하도카약) 146 스누피가든 | 성산포 유람선 & 우도 선상낚시 147 아쿠아
플라넷 제주

구좌, 성산
표선

제주
동부

걷기여행 | 04

150 4·3 유적의 길

순례의 길

151 제주기독교순례길

152 천주교 순례길 김대건길 | 정난주길 | 김기량길 | 신축화해길 | 하논성당길 | 이시돌길

154 절로 가는 길 보시의 길 | 지계의 길 | 인육의 길 | 정진의 길 | 선정의 길 | 지혜의 길

156 제주유배길 제주성안유배길 | 면암유배길 | 추사유배길

158 한라산 등반길 관음사코스, 어리목코스 | 영실코스, 성판악코스 | 돈내코코스

한라산 등반길

161 한라산 둘레길 1구간(천아숲길) ~ 9구간(숫모르편백숲길)

& 둘레길

교육여행, 왜 제주인가?

제주교육 여행은 다양한 테마로, 재미있는 추억으로, 교육적인 효과로,
생생한 체험으로, 자연의 아름다움으로 기억될 것이다.

천혜의 아름다움을 가진 제주가 우리나라에 있어 자랑스럽다.

제주는 우리나라 국토가 지닌 아름다움의 결정체이자 문화와 자연이 살아 숨 쉬는 학습장이다.

우리나라를 탐방하고, 자신의 정체성을 확립하는 것이 다른 나라를 교육 여행지로 선택해 견문을 넓히는 것보다 중요하다. 우리나라 미래를 짊어질 학생들이 학창 시절의 추억을 쌓는 교육 여행지로 제주를 선택해야 하는 이유는 무엇일까.



놓치지 말아야 할 제주 교육여행의

KEY POINT

1

자연의 아름다움 느끼기

파도와 바람이 깎아놓은 해안 절경, 일몰과 일출의 감동을 놓치지 말자.

2

추억으로 간직할 해변 산책하기

남태평양의 비춧빛 해안을 떠올리게 하는 아름다운 해변의 백사장을 거닐며 친구들과 낭만적인 추억을 쌓는 시간이 필요하다.

3

흑룡만리 돌담 관심 갖기

제주 곳곳에서 볼 수 있는 발가의 돌담, 마을 내 올레, 무덤 주위의 산담은 제주 돌문화의 상징이다. 검은 돌담이 용처럼 구불구불 펼쳐져 있어 '흑룡'이라 하고, 그 돌담의 연장 길이가 중국의 만리장성에 비교된다고 하여 '만리'라 했다.

4

평화로운 말과 원풍경 감상하기

몽고의 영향으로 그 이후로 말 방목이 발달하였고, 현재에도 말목장이 많다.

5

해녀의 강인한 삶 들여다보기

깊은 바다에서 물질하며 내는 숨비소리, 밭일과 살림을 도맡아야 했던 제주 여인의 강인함을 들여다보자.

6

우리나라 최고봉 한라산 오르기

한라산이 제주도요, 제주도가 한라산이다.
1,950m 높이의 우리나라 최고봉인 한라산 정상 백록담과 윗세오름 등 한라산 산행을 꼭 해보자.

7

오름에 올라 새로운 제주 보기

화산활동에 의해 생성된 오름은 제주인에게 삶의 터전이자 마음의 고향이다.

8

여행지의 설화 찾아보기

1만 8천 신들의 섬이라고 불리는 제주에는 신당이 많이 남아 있으며 수많은 설화가 함께 전해져 내려온다.



유네스코가 인정한 가슴 벅찬 그 이름!
유네스코 자연과학분야 트리플크라운 달성!!

생물권
보전지역

세계
자연유산

세계
지질공원

세계에서 유네스코 자연과학분야 3관왕에 오른 섬은 오직 제주뿐!

용암동굴을 비롯한 다양한 화산지형과 살아있는 자연생태,
지구과학적으로 중요한 희귀 지질을 보유한 신비의 섬,
구석구석 제주를 체험해 보자!

2002년 생물권보전지역 지정, 2007년 세계자연유산 등재에 이어 2010년 세계지질공원 인증까지 획득하여 유네스코 자연과학분야 3관왕에 우뚝 올라선 제주는 자연의 신비로움으로 가득한 천혜 자연의 보고다.

이는 제주 전체가 화산활동으로 이루어져 천혜의 비경을 자랑하고 있기 때문이다. 1,950m 우리나라 최고봉인 한라산은 독특한 지형·지질로 고도에 따라 식물의 수직분포가 뚜렷하다. 특히 세계 최대 규모의 구상나무숲과 극지 고산식물의 다양성은 세계에서 보기 드문 가치를 자랑한다. 제주의 아름다운 절경은 한라산에서 시작돼 섬 전체에 퍼져있는 수많은 오름을 지나 섬을 감싸고도는 해안선까지 이어진다.

뱅뒤굴과 만장굴 등이 이어지는 거문오름동굴계를 비롯한 용암동굴이 제주의 지하세계를 혈맥처럼 잇고 있다. 하나의 섬 안에 다양한 형태의 화산지형을 가진 곳은 세계에서 제주가 유일하다. 화산활동으로 인한 지구 지각 변화의 역사를 고스란히 간직하고 있는 제주는 어디를 가도 세계인이 감탄할 만한 자연의 경이로움이 넘쳐난다.



- ※ 세계자연유산 : 한라산천연보호구역, 거문오름용암동굴계, 성산일출봉
- ※ 세계지질공원 : 제주도전체

대표명소

한라산, 만장굴, 성산일출봉, 서귀포층, 천지연폭포,
대포해안주상절리, 산방산, 용머리, 수월봉

01

세계 자연유산

우리나라에서는 보기 드물게
화산 폭발로 생겨난 산으로
2002년 UNESCO 생물권 보전지역지정,
2007년 UNESCO 세계자연유산 등재에 이어
2011년 세계 7대자연경관에 선정된
자연의 보고이자 대한민국 최고봉이다.



한라산천연보호구역

Hanllasan Mountain Natural Reserve



“한라산이 제주도이고 제주도가 한라산이다”

지금으로부터 약 100만 년 전후 제주도가 형성된 이후 화산활동에 의하여 생성된 한라산은 제주도의 중심에 우직하게 자리하고 있다. 삿갓 모양을 한 화산체로 정상외의 화구호를 비롯해 조면암돔, 주상절리, 용암대지, 기생화산 등 독특한 화산지형들로 구성되어 있다. 백록담을 중심으로 360여 개의 작은 화산체를 거느리고 있어 여느 국립공원과 다른 독특한 자연경관을 보여준다. 제주도에서는 이를 오름이라는 고유어로 부르고 있으며, 좁은 면적에서 세계 최대의 오름 군을 자랑한다. 우리나라에는 4,000여 종의 식물이 서식하는데, 그중 한라산에 2,000여 종이 서식하고 있어 한라산을 가리켜 식물의 보고라고 부른다. 한라산은 아열대 식물의 북방한계, 그리고 한대식물의 남방한계 지역으로 식물의 수직분포 상을 관찰할 수 있어 그 가치가 매우 높다. 또한 한라산은 동물 진화 연구를 하기에 중요한 조사 대상지 중 하나다. 한라산에는 대표적으로 노루 등이 서식하고 있다. 한라산 천연보호구역은 등정 방향에 따라 경관이 다양하고, 수려한 산세로 웅장한 자태를 뽐낸다.



세계7대자연경관 선정지

대한민국 제주도 브라질 아마존 베트남 하롱베이 아르헨티나/브라질 이과수 폭포
인도네시아 코모도 필리핀 프에르토 프린세사 언더 그라운드 리버 남아프리카공화국 테이블마운틴

‘新세계 7대 불가사의’로 알려진 ‘뉴세븐 원더스(The New7 wonders)’ 재단은 전 세계인의 투표를 통해 세계에서 가장 아름다운 자연경관 7곳을 세계7대자연경관으로 선정하였다.

‘섬, 화산, 폭포, 해변, 국립공원, 동굴, 숲’ 총 7개의 예비심사 기준을 통해 28개의 후보지를 선정하였으며, 제주도는 7개의 예비심사 기준을 모두 갖춘 유일한 지역으로 세계7대자연경관에 선정되기 전부터 많은 주목을 받았다.

2011년 12월, 마침내 제주도는 세계7대 자연경관으로 최종 확정되었다.

세계7대자연경관 제주도는 이제 대한민국을 넘어 세계인의 보물섬이 될 것이다.



99개의 거대한 기암으로 둘러싸인 자연이 빛은 성(城)

제주 동쪽 끝, 태양이 떠오르는
고성인 성산일출봉은 수평선 너머
시작되는 일출의 장관으로,
세계자연유산의 상징성을 담아
태양처럼 밝게 빛난다.



성산일출봉

Seongsan Ilchulbong

제주도의 동쪽 끝부분 해안에 솟아난 일출봉의 분화구 사면 절벽은 마치 거대한 고성을 연상하게 한다. 일출봉은 바다에서 바라볼 때는 마치 왕관과 같은 모양을 하고 있으며, 하늘에서 바라보면 웅장함과 자연이 만든 조각품처럼 오묘함이 뛰어난 경관을 이루고 있다. 특히 이름에서 알 수 있듯이 해 뜨는 시각에 태양을 배경으로 바라보는 모습은 전국 최고의 일출맛이 명소로 꼽힐 만큼 장엄하다. 지구상에는 화산활동이 진행 중이거나 중지된 수성화산이 500개가 넘는다. 그러나 바다나 호수에서 만들어지므로 대부분이 침식되어 완전한 화산체를 이루는 경우가 드물다. 일출봉은 세계에서 거의 유례가 없을 정도로 다양한 지질학적인 현상들을 보여주고 있어 화산활동에 관한 좋은 학술적인 중요성을 지니고 있다.



03

세계 자연유산



거문오름용암동굴계

Geomunoreum Lava Tube System

태고의 신비를 안겨주는 용암의 터널

제주도의 130여 개 동굴 가운데
거문오름용암 동굴계는
거문오름에서 분출된 용암류가
해안까지 흘러가면서
빙뒤굴, 만장굴, 김녕굴,
당처물동굴, 용천동굴을
형성하였다.



동굴은 만들어지는 특성에 따라 석회동굴과 용암동굴로 나눌 수 있다. 석회동굴은 석회암지대에서 빗물이나 지하수에 비교적 쉽게 녹는 탄산칼슘을 주성분으로 하여 만들어진다.

이와 달리 제주도의 용암 동굴은 화산이 폭발하여 현무암질 용암이 흘러갈 때 용암의 표면은 먼저 식어 굳지만 굳어 있는 용암동굴 속으로 새로운 용암이 흘러 들어가면서 만들어진다. 제주도의 용암 동굴에는 화산 활동으로 이루어진 용암동굴 내부에 석회동굴의 특성을 지닌 석회동굴 생성물들도 함께 발달하는 경우가 있어서 더욱 독특하다. 제주도의 석회장식 용암동굴로는 당처물동굴, 용천동굴이 대표적이며, 학술적인 가치는 물론 미적 가치도 높아 세계적으로도 매우 드문 자연유산이다.

동굴들은 고립되고 폐쇄되어 장구한 세월 동안 거의 변화가 없는 독특한 자연환경을 유지해왔기 때문에 동굴 속에 살고 있는 동굴 생물들 또한 원시 형태의 독특한 생태계를 이루고 있다.

아울러 인류 조상의 주거지로 이용되었던 동굴은 학술적 가치뿐만 아니라 역사 및 고고학적 가치와 탐험 및 자연탐구 학습장으로서의 가치가 매우 높다.





제주의 자연환경

Natural Environment

연중

온화한 기후의

화산섬

동서의 길이가 73km이고
남북의 길이가 41km인
우리나라 가장 남쪽 해상에
위치한 섬으로
중앙에 한라산과
360여 개의 오름이 있어
다양한 동·식물상을
보여준다.

위치 · 면적

제주도는 한반도 남서쪽의 북태평양 바다에 자리 잡고 있는 화산도로서 한국, 중국, 일본 등 동아시아 3국의 중앙에 위치해 있다. 이런 지형학적 특성으로 인해 예로부터 국제적으로 중요한 해양 거점이 되어 왔다. 제주는 남북보다 동서쪽이 더 길쭉해 타원형처럼 생겼는데 동서의 길이가 73km, 남북의 길이가 41km이며 해안선의 길이가 258km나 된다.

기후 · 기상

우리나라의 남쪽 해상에 위치해 있다는 지리적 위치, 난류의 영향, 섬이란 특성 때문에 영하 날씨가 거의 없는 온화한 섬이다. 연강수량은 제주지역 1,497mm, 서귀포 지역 1,923mm로 울릉도 다음으로 비가 많이 온다. 북서계절풍이 불어와 부딪치는 한라산 북쪽 사면은 겨울철에는 눈이 많이 내리는데, 초겨울에 내린 눈이 이듬해 봄까지 녹지 않는다. 기온이 고도에 따라 차이가 많기 때문에 한라산을 오르다보면 난대림, 온대림, 한대림 등을 골고루 만날 수 있다.

지형·지질

제주도는 화산활동의 산물로 형성된 방패 모양의 순상화산이다. 침식의 영향보다 화산 분출에 의해 만들어진 화산지형이 주를 이루는데 송악산, 일출봉, 당산봉과 같은 해안선 주변의 수성화산체와 360여 개에 이르는 작은 규모의 화산체가 있다. 이 작은 규모의 화산체들은 제주도에서는 오름이라고 부르며 「악」, 「봉」, 「산」이라 표기하고 있고, 이 오름(작은 규모의 화산체)들은 화산 원지형을 잘 보존하고 있다. 화산활동은 크게 5단계의 화산활동기 및 퇴적기로 구분되고 있으며 적어도 100회 이상에 달하는 용암 분출이 관찰되고 있다.

동·식물상

대형 포유류는 서식면적이 좁고 육지부와 격리되어 있어서 분포하지 않고 소형 포유류인 노루, 오소리, 족제비 및 다람쥐가 한라산을 중심으로 서식하고 있다. 제주도는 지리적으로 철새들의 이동 경로상에 위치하고 있기 때문에 철새들의 번식지, 통과지 및 월동지로 중요한 역할을 하고 있어 텃새 42종과 철새 278종이 관찰된다. 좁은 지역임에도 불구하고 1,950m의 한라산이 중앙에 자리 잡고 있어 우리나라 곤충의 24%에 달하는 다양한 곤충들이 분포하는 등 진화적으로 매우 중요한 지역이다. 제주도에는 특히 많은 식물이 자라고 있다. 제주도가 북한계가 되는 난대성 식물이 자라고 있고 섬의 중앙에 해발 1,950m의 한라산이 있어 난대, 온대, 한대성 식물이 수직적으로 분포한다. 계곡, 습지, 건조지, 해안사지 및 사구 등 다양한 환경이 존재하여 식물의 보고라고 불린다. 제주도의 해안선은 굴곡이 적어 천연의 항구는 없지만 해안에 발달한 현무암의 암초는 해양생물의 좋은 서식처가 된다. 따라서 한반도 주변의 어느 해역보다도 다양한 해양생물이 서식하고 있다.





제주의 역사

History

독립된 해상국가인

탐라국 이후의

굴곡진 역사

제주는 원래 탐라국이라는 독립된 나라였다.

하지만 원이 멸망한 후 고려, 조선으로 이어진 지배는 점차 강화됐고 수탈도 심해졌다.

고려말, 조선 초부터 종족인의 유배지가 됐으며 왜구의 수탈에 적극적으로 대처해야 했기에 유배유적과 방어유적도 많이 남아있다.

기원후 1~2세기

기원후 1~2세기 탐라국이 세워지고 12세기 초 제주도는 독립된 국가를 형성하여 독자적인 언어·사상·문화를 지니며 주변 지역과의 끊임없는 교역을 행한 해상왕국이었다.

후삼국을 통일한 고려는 독립된 국가로 인정하며 통치하다 숙종 10년(1105)에 이르러 탐라국을 해체하고 고려의 한 군현으로 편입시켰다. 개경 환도에 반대해 대몽항쟁을 전개하던 삼별초가 제주에 들어와 항쟁을 전개하였고, 1273년 고려군대 6천 명, 몽고군대 4천 명으로 편성된 여몽연합군에 의해 토벌되었다. 그 후 몽고군이 제주에 주둔하면서 약 100여 년간 원의 간섭을 받는데 이때부터 목마장의 역사가 본격적으로 시작되었다. 공민왕이 배원 정책을 추진하면서 제주에 파견되어 있던 목호들은 소위 '목호의 난'을 일으켰으며 최영장군이 이끄는 약 2만 5천 명의 군대가 난을 진압하였다. 원의 멸망으로 제주에 대한 지배권은 고려로 이양되었고 고려 이후 건국된 조선은 지배권을 강화하여 나갔다.

선사시대

제주도의 역사는 지금으로부터 7~8만 년 전 구석기시대에서부터 시작된 것으로 파악되고 있다. 구석기시대 유적으로 지금까지 알려진 것으로는 제주시 애월읍 어음리의 속칭 '빌레못굴'이 있다.

탐라시대

탐라국은 삼국시대에 들어와서는 백제, 고구려, 신라와 각각 교역하였으며, 5세기 백제에 복속되었으나 고대국가를 유지했다. 특히 신라와 당나라 연합군에 의해 백제가 멸망(660년)한 직후에는 바다 건너 일본, 중국 당나라와도 외교관계를 맺었던 강력한 해상국가였다.

고려시대

대몽항쟁을 벌이던 삼별초군과 여몽연합군이 제주에서 싸웠으며 제주도민까지 함세해 삼별초군을 도왔지만 결국 큰 타격을 입은 김통정은 70여 명의 무리를 이끌고 한라산기슭, 붉은오름으로 도망쳤다가 그곳에서 최후를 맞이했다. 그 이후 100여 년간 원의 간섭을 받게 되었다.

조선시대

조선왕조는 고려시대와는 비교되지 않을 정도로 강력한 중앙집권 체제를 확립하여 제주도를 변방으로 취급하였다. 1629년부터 약 200년 동안 출륙금지 조치가 내려져 제주도는 유배의 섬이자 창살 없는 감옥으로 변하고 도민은 폐쇄된 생활을 하였다. 조선 초부터 중앙의 수많은 사람들이 제주도에 유배되었다.

근·현대사

제주목과 대정현, 정의현이 제주군, 대정군, 정의군으로 개편되었으며 목사와 두 현감도 모두 군수로 바뀌어 제주부의 관찰사에 소속되었다. 대동아전쟁 말기 관동군이 옮겨와 군사기지를 만들고 연합군에 항전하던 땅굴, 격납고 등 일본군 전적지가 남겨 있어 전쟁과 평화의 의미를 일깨운다. 해방 후 1948년 4·3사건이 있었다.





제주의 문화·생활

Cultural Life

제주의 문화는

섬 문화이다

제주 섬 문화의 대부분은
돌과 바람 그리고
바다와 관련되어 있다.
바다에서 양식을 구하고,
바람을 이기기 위한
생활문화가 형성되었고,
돌밭을 일궈 식량을
마련하였다.

섬이라는 지리적 특성

한반도의 영향력에서 어느 정도 자유로웠기 때문에 오늘날까지 제주만의 독특한 문화를 지니고 있다. 삼다(三多)의 땅 제주는 독특한 자연과 민속문화가 살아 꿈틀대는 '생명의 땅'이다. 1만 8천 신들이 깃들어 있는 성소이자 고유한 언어와 속담, 전설이 숨 쉬는 민속의 보고다. 척박한 땅과 거친 환경 속에서도 굴하지 않고 견뎌온 제주인의 삶은 21세기 세계적 위치를 헤쳐갈 힘과 지혜의 원천이다. 사면이 바다로 둘러싸인 화산섬 제주는 돌과 바람 그리고 해녀의 고장이다. 제주 전역에 널려있는 돌무더기, 사시사철 불어대는 거센 바람은 섬사람들에게 인고의 세월을 견뎌 독특한 문화를 만들게 했고, 강인한 삶을 살도록 했다.

신화와 전설

제주는 신화와 전설, 역사적으로도 유서가 깊은 아름다운 이야기가 가득한 섬이다. 작고 작은 마을이 한라산을 중심으로 펼쳐져 신비스러운 이야기가 넘치는 '신화와 전설의 섬'이다.

농경문화

총면적의 28%에 이르는 농경지는 토질이 좋지 않아 논이 없고 밭뿐 이어서 주민들의 생활이 궁핍했다. 김을 매거나 추수를 할 때, 품을 받지 않고 돌아가며 농사일을 하는 수눌음의 풍습이 지금까지 이어져 오고 있다.

해양문화

제주 사람들에게 바다는 해산물을 얻을 수 있는 또 다른 형태의 농경지였으며, 일명 '바당 밭'(바다 밭)이라고 했다. 해녀들은 바다를 소중히 관리했고, 물질하여 바다 밭에서 해산물을 땀으며, 또한 육지의 밭에서도 잠시도 쉴 틈 없이 일을 해야만 했다.

목축문화

제주섬의 중산간 지대에 평원을 이루고 있는 오름자락은 초지로 덮여있는 천연목장 지대다. 부서부석 일어나는 뜬 땅인 밭을 밟아줘야 농사가 가능했기 때문에 방목의 형태로 조랑말을 많이 사육하였고, 마을 공동목장이 생겨났다. 또한 군마 진상품 때문에 원나라 지배 이후 계속해서 많은 말을 길렀다.

생활문화

전통적인 제주의 초가는 비바람 심한 제주 기후를 이겨내기 위해 나즈막하게 지어졌고, 집줄로 초가를 엮는 독특한 주거 양식이었다. 전통 화장실인 '돛통시'에서 돼지를 키웠으며 대문을 대신하여 기다란 통나무를 엮은 '정낭'을 설치하여 출입구를 표시하였다. 땀감 즙으로 염색한 실용적인 갈옷을 주로 입었으며 일손이 부족해 간단하고 단순하게 조리한 음식을 가족 구성원 모두 똑같이 먹었다.



테마별 여행

남들과는 확실히 다르게
떠나보자!

남들 다하는 교육여행은 이제 가라.
원하는 테마를 골라 즐기는 알짜배기 교육여행,
이제는 교육여행도 개성시대다.
학교의 개성을 찾아라!

01

역사와 문화, 제주의 생활

삼다삼무 제주인의 삶,
전쟁의 상흔이 남긴 평화의 소중함을
찾아 떠나는 역사 문화 탐방

02

자연 · 생태 · 테마관광지

70억 세계인의 보물섬 제주!
섬속의 섬, 해안도로, 오름, 해수욕장
등 제주와 함께하는 테마관광지

03

체험여행

전시관람, 온몸으로 즐기는 레포츠,
직접 손으로 느껴보는 만들기 체험 등
몸과 마음 오감을 만족시키는
체험여행

04

걷기여행

4·3유적의 길, 제주기독교순례길,
천주교 순례길, 절로가는 길,
제주유배길, 한라산 등반길,
한라산 둘레길에서 자연과
생활 역사를 느껴보자

테마가 보이는 여행 권역별로 떠나보자!

1단계 테마를 명확히 하고,
2단계 권역별 핵심 명소를 선별하여,
3단계 이동 효율성을 극대화하는 과정을 거쳐,
시간 낭비 없이 알찬 제주여행 일정을 만들어 보자!





역사의 향기를 찾아 떠나는

역사탐방

제주도의 역사는 지금으로부터 7만~9만년 전 구석기시대부터 시작된 것으로 파악되고 있다. 제주는 고대로부터 해상 교통의 요충지 역할을 해왔다. 중국과 일본, 동남아 지역을 왕래하던 선박들의 중도 기항지가 되었다. 기원을 전후한 시기에 생겨난 탐라국은 고려의 한 군현으로 편입될 때까지 백제, 고구려, 신라, 바다 건너 일본, 중국 당나라와도 활발한 교역을 전개했다. 1270년 삼별초가 제주에 건너와 항파두리를 본거지 삼아 대몽항쟁을 전개하다 1273년 여몽연합군에 의해 토벌된 후 100여 년간 원의 간섭을 받았다.

지금까지도 말 목장지가 많으며 진상마를 기르던 국영 목장인 10소장(所場)의 흔적이 남아있어 목마장이 발달했다. 원이 멸망한 후 고려, 조선으로 이어지는 지배는 점차 강화되었고, 수탈도 심했다.

제주는 200여 명에 달하는 유배인들이 귀양살이했던 곳이다. 4면이 바다로 둘러싸인 제주는 유배유적과 방어유적이 잘 보존되어 있다. 오늘날 고난과 역경을 극복한 역사 유산이자 상징으로 관광 자원화되고 있다.

화산섬의 독특한

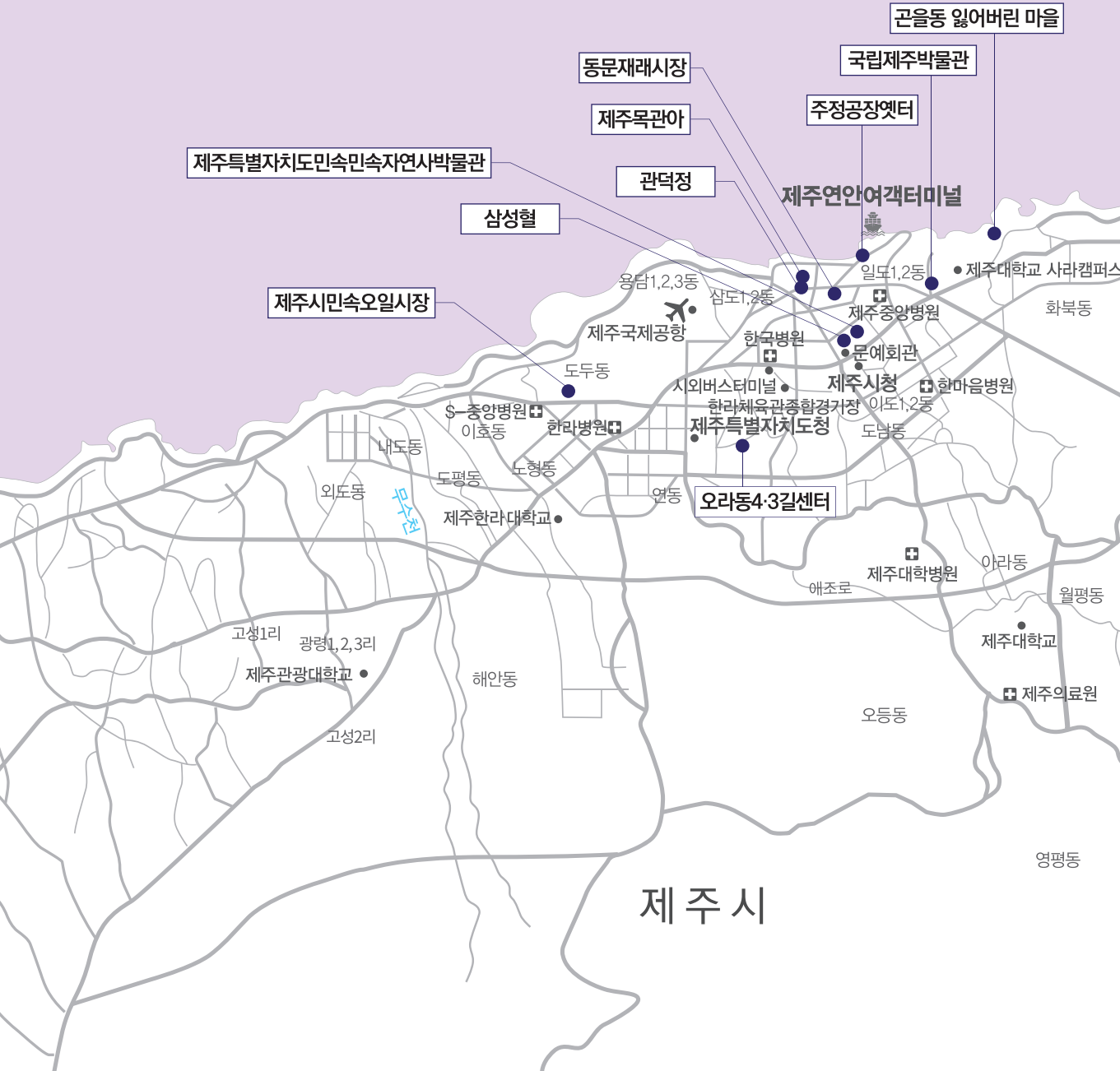
생활문화

한라산에서 해안마을까지 뿔어 내린 척박한 땅, 연중 파도가 끊이지 않는 바다는 제주사람들의 삶의 현장이자. 제주는 비가 많이 오는 지역임에도 화산회토의 특성상 빗물이 거의 지하로 빠져 버려 받은 늘 메말랐고, 이로 인해 생산되는 농작물도 풍족하지 못했다.

사람들은 거친 바다에서 푸석거리는 땅에서 생명줄을 이어왔고, 그 안에서 독특한 문화·환경을 가꿔왔다. 어려운 환경을 이겨나가기 위해 산과 들, 바다에서 열심히 일하며 아껴 쓰는 것이 습관화되었고, 어려운 현실을 극복하고자 자연스럽게 근면성과 자립성이 생겨나고, 도둑·거지·대문 없는 삼무의 미풍양속이 만들어졌다. 농업과 수산업, 목축업으로 삶을 꾸렸고, 일상생활과 밀접하게 관련된 신들이 있었으며, 그 상상력의 소산으로 1만 8천 신들의 이야기가 전해진다.

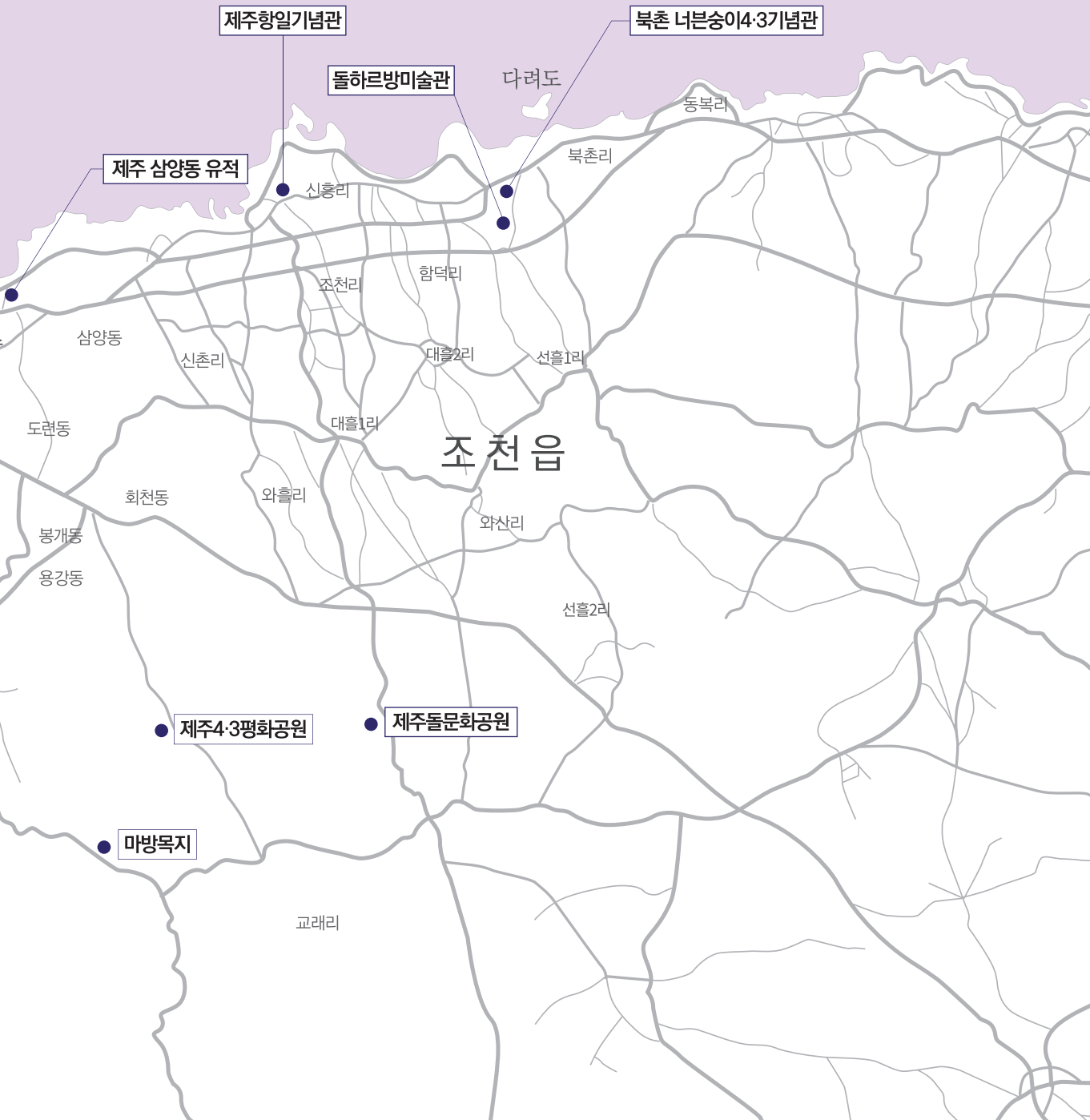
제주 북부

제주시, 조천



※안내 사항

본 책자 내 지역 구분은 독자의 이해를 돕기 위한 편의상 구성으로, 실제 행정구역상의 명칭이나 경계와는 일치하지 않을 수 있음을 알려드립니다.





제주목관아지는 고대 탐라국의 관아터였을 뿐만 아니라, 탐라국이 고려의 일개 군현으로 전락한 이후에도 대촌현의 중심이었다. 조선시대에는 제주목의 관아들이 들어서 있던 곳으로서, 제주 읍지의 중심지였다. 일제 강점기에는 제주도청이, 해방 직후에는 미군정청이, 1946년 이후에는 제주도청이 들어섬으로써 제주 역사의 심장부 역할을 했다.

관람포인트

- ✔ 주요 건물로는 궁궐을 향해 예(禮)를 올렸던 영주관을 중심으로 영청인 흥화각, 동헌(목사 집무실), 연희각, 동헌의 외대문인 종루, 우연당, 굴림당 등이 들어서었다.
- ✔ 3월부터 7월까지 토·일요일에 오후 2시부터 6시까지 매 30분 마다 제주목관아 외대문 앞에서 조선시대에 행해진 것처럼 수문장 교대식을 재현하고 있다. 목관아내에는 '탐라입춘굿놀이'에 사용했던 낭쉐(나무소)가 전시되어 있다.

주변관광지 관덕정, 삼성혈, 제주특별자치도민속자연사박물관, 용연, 용두암

📍 **소재지** 제주시 관덕로 19 📞 **문의처** 064-710-6711

🕒 **관람시간** 40분 🏠 **주요시설** 전시관, 연못, 음수대, 주차장



02 | 관덕정

보물 제322호



관덕정은 제주에서 가장 오래된 건물의 하나로, 세종30년(1448)에 당시 제주목사였던 신숙청이 병사훈련과 무예 수련장으로 사용하기 위해 창건했다. 관덕(觀德)이란 “활을 쓰는 것은 높고 훌륭한 덕을 보는 것이다(射者所以觀盛德也)”라는 ‘예기(禮記)’의 내용을 인용한 이름이다.

관람포인트

- ✔ 관덕정의 처음 현판은 안평대군이 썼으나 소실되고 지금 걸려있는 것은 선조 때 우의정을 지낸 이산해의 글씨이다. 대들보 양면에는 벽화가 그려져 있는데 누구의 작품인지 알 수 없지만 매우 수준 높은 작품으로 평가되고 있다.
- ✔ 관덕정 앞에는 돌하르방 2기가 서 있다. 원래는 제주 성문 앞에 있었으나 읍성 이 할리면서 이곳으로 옮겨졌다.

주변관광지 제주목관아, 제주특별자치도민속자연사박물관, 삼성혈, 용연, 용두암

📍 **소재지** 제주도 관덕로 19 📞 **문의처** 064-710-6711

🕒 **관람시간** 30분

03 | 삼성혈



설화유적지

삼신인(三神人)이 태초에 혈에서 용출하여 탐라왕국을 창건한 곳으로 국가지정문화재 사적 제134호로 지정 보호되고 있는 제주도의 대표적인 문화재이다. 전사관에는 삼성혈의 신화에 대한 모형도와 도지정문화재인 홍화각, 홍화각기, 급제선생안, 고문서 등이 전시되고 있으며, 영상실에서는 “삼성혈의 신화”(4개국어, 14분) 영상물이 상영되고 있다.

관람포인트

- ✔ 세 신인은 수렵생활로 가죽 옷을 입고 고기를 먹으며 살다가 오곡 종자와 송아지·망아지를 가지고 온 벽랑국의 세 공주를 배필로 맞이하면서 농경 정착 생활을 하게 되었다는 문화발전 단계의 이야기가 전해진다.
- ✔ 건물은 전면 6칸, 측면 4칸의 7랑 집이며, 지붕은 팔작형이다. 수령 3백여년 된 노송들과 녹나무, 백일홍, 조록나무 등이 35,000㎡에 걸쳐 식생해 울창한 숲을 이루고 있다.

주변관광지 제주특별자치도민속자연사박물관, 국수문화거리, 동문재래시장

📍 **소재지** 제주도 삼성로 22 📞 **문의처** 064-722-3315

🕒 **관람시간** 45분

🏠 **주요시설** 삼성혈, 건사문, 삼성전, 전사관

04 | 제주특별자치도민속자연사박물관 사적 제380호



제주특별자치도민속자연사박물관은 제주도 고유의 고고·민속자료와 동물, 광·식물, 해양생물 자료들을 수집하고 조사 연구를 통해 전시하고 있는 곳이다. 지난 1984년 5월 24일 개관한 이래 실물자료와 모형 마네킹 등을 활용해 입체적으로 전시함으로써 이국적인 느낌을 주는 제주문화를 보다 쉽게 이해할 수 있도록 하고 있다.

관람포인트

- ✔ 연사 1실, 민속전시실 2실, 특별전시실 등 모두 4개의 시설로 구성되어 있으며 특별전시실을 통해서 상설전시 이외의 자료들을 다양한 주제를 가지고 전시하고 있다.
- ✔ 시청각실은 1일 4회 영상 자료를 상영하고 있으며, 야외전시장에는 연자며, 동자석 등의 석물(石物)자료와, 다양한 식물자료, 희귀(稀貴)한 수목, 각종 암석 및 담수어류 등이 함께 전시되어 있다.

📍 **소재지** 제주도 삼성로 40 📞 **문의처** 064-710-7708
 🕒 **관람시간** 30분 🏠 **주요시설** 전시관, 시청각실, 주차장

05 | 국립제주박물관



역사와 문화유적

제주의 역사와 문화유산을 체계적으로 전시·보존·연구하는 고고 역사 박물관이다. 제주의 여러 유적에서 출토된 유물과 역사적 문물을 중심으로 선사시대부터 조선시대까지 시대별 유적 등이 갖는 역사·문화적인 의의를 전시물을 통해 알 수 있다.

관람포인트

- ✔ 선사실에는 고산리 출토 석기 등 250여점이 전시되어 있다. 탐라 1·2·3실에는 탐라문화의 형성과 전개, 고려시대의 탐라, 광지리 패총유적 등이 전시되어 있다. 조선시대실은 제주목의 설치와 운영, 제주학과 유배문화 등을 보여 주고 있다. 야외전시장은 동자석과 연자며 등 제주의 돌문화를 엿보게하고 직접 만져 체험할 수 있도록 꾸며져 있다.
- ✔ [보고 만드는 체험세상]을 무료로 운영하고 있으며, 대동여지도 중 제주도 및 세한도 목판인쇄를 비롯한 고구려·백제·신라의 문화재를 탁본해 볼 수 있다.

주변관광지 제주항일기념관, 함덕서우봉해변, 돌하르방미술관

📍 **소재지** 제주도 일주동로 17 📞 **문의처** 064-720-8000
 🕒 **관람시간** 60분 🏠 **주요시설** 전시관, 전시실, 강당, 세미나실, 자료실, 주차장

06 | 제주 삼양동 유적

사적 제416호



기원전 · 후 1세기를 중심으로 한 원삼국시대 제주의 대단위 마을 유적으로, 탐라국 형성기의 크고 작은 집자리 230기, 창고, 저장고, 아외 토기 요지, 불 댄 자리, 마을공간을 구획한 돌담과 배수로, 폐기장, 조개무지, 고인돌이 확인되었다. 2004년 4월에 전시관 2동, 선사움집 14동 등이 복원 완료되었다.

관람포인트

- ✔ 우리나라의 대표적인 청동기, 초기 철기시대의 송국리 유형의 문화 말기 단계를 보여주는 국내 최대 규모의 유적으로 출토된 옥제품 등으로 보아 당시 삼양동 선사인들은 중국 · 일본 등과의 교역을 통해 부를 축적하였던 것으로 보인다.
- ✔ 한국 본토나 일본 야요이시대 주거지와 달리 집자리 유구자체가 완전한 정형성을 가지며, 작은 광장이 배치되어 있고, 그 주위에 다수의 원형움집이 동그렇게 들어서 있는 '단위 주거군'을 이루고 있다.

주변관광지 제주항일기념관, 함덕서우봉해변, 돌하르방미술관

- 📍 소재지 제주시 삼양이동 2126-10 📞 문의처 064-710-6806
- 🕒 관람시간 40분 🏠 주요시설 전시관, 선사시대 움집, 뮤지엄샵, 야외휴게실, 주차장

07 | 제주항일기념관



항일유적지

제주지역의 항일 독립운동에 관한 역사적 자료를 수집, 보존, 전시한 곳이다. 제1·2전시실에는 각 계층의 항일운동 활동 내역과 관련 사진 그래픽 등이 전시되어 있다. 항일기념관 앞에는 3·1운동 기념탑과 만세를 부르는 모습의 조각상이 있다.

관람포인트

- ✔ 최첨단 시설의 조형물, 벽면 부조, 설명패널, 기록화, 영상모니터, 디오라마, 매직비전, 종합그래픽, 복제 모형 등 다양한 기법을 활용해 입체적으로 전시하고 있어 흥미롭다. 영상관에서는 어둠의 역사를 극복하고 밝은 미래로 나아가겠다는 '제주의 빛'을 약 30분에 걸쳐 상영하고 있다.
- ✔ 3·1운동 당시 제주에서 맨 처음으로 독립만세의 함성이 터져 나온 곳으로, 만세동산이라고도 부른다.

주변관광지 제주 삼양동 유적, 제주항일기념관, 함덕서우봉해변

- 📍 소재지 제주시 조천읍 신북로 303 📞 문의처 064-783-2008
- 🕒 관람시간 40분 🏠 주요시설 항일기념관, 기념탑, 잔디광장, 위패 봉헌실, 추모탑, 주차장

08 | 돌하르방미술관



제주특별자치도 민속자료로 지정된 돌하르방 48기를 실물크기로 재현해 전시하는 등 제주의 상징물로 널리 알려진 돌하르방을 체계적으로 연구하고 정리해 놓았다. 기존 돌하르방 형태를 벗어나 '꽃을 한아름 품고 미소짓는 돌하르방', '머리 위로 팔을 들어 하트를 날리는 돌하르방', '새들을 불러 모이를 주는 돌하르방' 등 기발한 모습의 돌하르방을 만들어 전시하고 있다. 최근 단장한 곳 자왈 산책길에서는 다양한 수목을 관찰할 수 있어 살아 숨 쉬는 자연을 그대로 접할 수 있다. 2013년 2월에는 문화체육관광부의 후원을 받아 (사)한국생태관광협회에서 실시한 생태관광 심의에서 제주도관광지 최초로 '자연관광매력물'로 인증받았다.

관람포인트

- ✔ 실제 제주도 내에 흩어져 있는 돌하르방뿐만 아니라 꽃을 건네는 돌하르방, 돌하르방 음악대 등 사랑과 평화의 이미지로 재창조된 돌하르방이 천연 숲에 자리하고 있다.
- ✔ 예술가들이 꾸민 정원은 자연스럽고 조화로운 아름다움을 느끼게 하고 동자석군, 산책로, 제주형 정원, 체험학습장이 마련되어 있다.

주변관광지 제주 삼양동 유적, 제주항일기념관, 함덕서우봉해변

📍 **소재지** 제주도 조천읍 북촌서1길 70 📞 **문의처** 064-782-0570

🕒 **관람시간** 50분

🏠 **주요시설** 제주올레 19코스, 함덕서우봉해변, 동백동산, 조천만세동산, 너븐숭이4·3기념관, 감녕미로공원, 만장굴

09 | 북촌 너븐숭이4·3기념관



북촌기념관

1949년 1월 17일, 세계사적으로도 유래를 찾아볼 수 없는 대규모 민간인 학살이 북촌리에서 자행됐다. 4·3 당시 단일사건으로는 가장 많은 인명희생을 가져온 북촌리학살 사건이 북촌 국민학교를 중심으로 한 동서쪽 들과 밭에서 자행된 것이다. 이날 북촌리의 마을에 있었던 남녀노소 400명 이상이 한 날 한 시에 희생되었다.

관람포인트

- ✔ 제사를 한날한시에 지내는 북촌리에는 너븐숭이 애기무덤 등 당시의 상황을 고스란히 느낄 수 있는 많은 흔적들이 있다.

주변관광지 돌하르방미술관, 함덕해수욕장, 환해장성

📍 **소재지** 제주도 조천읍 북촌3길 3 📞 **문의처** 064-783-4303

🕒 **관람시간** 30분

🏠 **주요시설** 공용주차장, 화장실, 무료WiFi, 음로대, 유도 및 안내시설, 경보 및 피난시설

10 | 제주4·3평화공원



역사와 문화유적

한국 현대사의 비극인 제주4·3 희생자의 넋을 기리고, 4·3으로 인한 제주도 민간인 학살과 제주도민의 처절한 삶을 기억하고 추념하며, 화해와 상생의 미래를 열어가기 위한 평화·인권 기념공원이다. 평화와 인권의 상징 '제주4·3평화기념관'은 제주의 근원 설화를 바탕으로 '4·3을 담는 그릇' 형상을 보여주고 있다.

관람포인트

- ✔ 4·3유적지 현장기행(4시간 프로그램) 4·3유적지 해설사가 차량동승 기행안내와 현장해설. 4·3역사 바로알기 골든벨(1시간프로그램) 성적우수자 10명 선정(소정의 문화 상품권 지급) 정소_제주4·3평화기념관 대강당 진행_제주4·3평화재단 기념사업팀 문제유형_제주4·3평화기념관에 비치된 '제주4·3평화공원 둘러보기' 내용에서 출제
- ✔ 청소년 자원봉사 프로그램(자율조정가능) 「자원봉사활동확인서, 발급(제주 평화재단 자원봉사활동 타전기관 등록) 봉사장소 및 활동_제주4·3평화공원내 4·3행방불명희생자 표석 닦기, 위령탑 주변 4·3 희생자 각명비 닦기 등

주변관광지 제주절물자연휴양림, 마방목지, 비자림로, 제주돌문화공원

📍 **소재지** 제주도 명림로 430 📞 **문의처** 064-710-4344

🕒 **관람시간** 60분

🏠 **주요시설** 조형물, 위령탑, 위령제단, 제주4·3평화기념관

11 | 마방목지



5·16도로를 이용하여 제주시에서 서귀포로 가다 보면 산천단을 지나서 한라산 중턱 견월악 오름 자락에서 한가롭게 풀을 뜯고 있는 제주말들을 만날 수 있다. 드넓은 초원에서 자유롭게 뛰어노는 말들의 모습은 제주 특유의 목가적인 분위기를 전해준다. 해 질 무렵이면 노루들도 와서 말과 함께 풀을 뜯곤 한다.

관람포인트

- ✔ 마방목지의 말 중 조랑말은 1986년 이후 천연기념물 제347호로 지정되어 보호되고 있다. 142cm 미만의 아담한 몸집으로 성질이 지극히 온순해 사람을 많이 따르며, 추위와 각종 질병을 특히 잘 이겨내는 강인함을 지니고 있다.
- ✔ 풀을 뜯어서 말에게 주는 것은 관참지만 울타리 안으로 들어가거나 말의 뒤쪽에 서면 말발굽에 채일 수 있으므로 주의해야 한다.

주변관광지 비자림로, 제주절물자연휴양림, 제주4·3평화공원

📍 **소재지** 제주시 516로 2480



돌의 고장 제주에 있는 돌문화를 종합적이고 체계적으로 집대성한 박물관이자 생태공원이다. 그 규모가 워낙 커서 여유로운 일정으로 둘러보는 것이 좋다. 입구를 지나 관람로를 따라가면 만날 수 있는 설문대할망과 그 아들인 오백장군 설화로 엮은 각종 돌조형물들과 거석, 박물관, 제주의 전통초가들을 볼 수 있다.

관람포인트

- ✔ 자연환경과 주변 경관을 해치지 않기 위해 박물관이 지하에 자리 잡고 있는 점이 특이하다.
- ✔ 야외 전시장에는 역사적 의미를 담고 존존하는 것을 재현한 4871의 돌하르방, 사악한 기운과 액운을 몰아낸다는 방사탑, 대문 대신 세운 정낭의 정주석, 무덤 주위에 세워 망자의 한을 달래준다는 동자석 등 제주의 역사와 전통 자연미를 함께 느낄 수 있다.

주변관광지 비자림로, 산굼부리, 제주절물자연휴양림, 제주43평화공원

📍 **소재지** 제주도 조천읍 남조로2023 📞 **문의처** 064-710-7731

🕒 **관람시간** 90분

🏠 **주요시설** 휴게소, 돌문화전시관, 원두막, 주차장



13 | 제주시민속오일시장(2, 7일)



| 출처 | <https://www.visitjeju.net>

공항 근처, 제주의 일상과 활기를 가까이서 만날 수 있는 오일장
제주시 도두동 인근에 위치한 대규모 전통시장으로, 매월 2일과 7일 장이 열린다. 약 1,000여 개의 점포가 운영되며, 농산물, 수산물, 의류, 생활용품 등 다양한 품목이 거래된다. 공항에서 가까워 접근성이 뛰어나고, 제주 지역의 장터 문화를 살펴볼 수 있는 공간이다.

- ◆ 소재지 제주시 오일장서길 26 ☎ 문의처 064-743-5985
- 🕒 운영일 2, 7, 12, 17, 22, 27일 🕒 운영시간 08:00~18:00
- 🏠 편의시설 공영주차장, 남/녀 화장실 구분

14 | 동문재래시장



| 출처 | <https://www.visitjeju.net>

제주의 오랜 상권과 활기가 공존하는 도심형 재래시장
365일 운영되는 제주시의 대표 상설시장으로, 낮에는 전통시장 특유의 분위기, 밤에는 먹거리 중심의 야시장이 펼쳐진다. 총 12개의 출입구가 있으며, 특산물, 간식, 기념품 등 다양한 품목을 갖추고 있다. 도심 속에서 지역 상권의 흐름을 가까이서 관찰할 수 있다.

- ◆ 소재지 제주시 관덕로 14길 20 ☎ 문의처 064-752-3001
- 🕒 운영시간 동문시장: 연중무휴(명절포함), 07:00~21:00 (평균 운영시간, 점포 별 상이)
동문야시장: 연중무휴(명절포함), 동절기(11~4월) 18:00~24:00 / 하절기(5~10월) 19:00~24:00 * 재래소진시 마감
- 🏠 편의시설 공영주차장(무료 30분), 장애인 시설정보(휠체어 대여)

15 | 주정공장옛터



일제강점기 때 운영된 주정 공장으로, 4·3 사건 당시에는 공장의 창고가 민간인수용소로 이용되었다. 현재는 당시 희생자들을 추모하기위한 역사관으로 탈바꿈해 운영 중이다.

관람포인트

- ✔ 4·3 동굴 유적지로 역사적 의미
- ✔ 연안여객터미널 · 국제여객터미널과 인접하여 선박 이동 수학여행단의 방문지로 적합

📍 소재지 제주시 임항로 98
☎ 문의처 064-725-4302
🕒 운영시간 09:00~18:00(둘째, 넷째, 월요일 쉼)

16 | 오라동 4·3길 센터



제주시 도심권역에 있는 오라동은 사건 당시 피해 정도가 매우 심했던 마을로 꼽힌다. 특히 5월 1일 발생한 대규모 방화로 인해 대부분의 가옥이 불타 사라졌고, 진행 중이던 평화 협상이 결렬되었다. 현재 오라동에선 이 같은 역사적 사건을 기억하고, 교육하기 위해 '4·3길'을 개통하고 마을 탐방을 안내하고 있다.

📍 소재지 제주시 연사길 99
🕒 관람시간 30분

17 | 곤을동 잃어버린 마을



곤을동은 사건 당시 군인들에 의해 초토화 되어 사라진 마을이다. 방화로 67호 가량의 가옥이 불타 현재는 텅 빈 집터와 돌담만이 남아있다.

관람포인트

✔ 제주올레 18코스(사라봉-별도봉-곤을동 잃어버린 마을) 경유

● 소재지 제주시 화북동 4440번지 일대



제주 서부

애월, 한림, 한경
대정, 안덕



가파리 가파도

마라리 마라도

※안내 사항
본 책자 내 지역 구분은 독자의 이해를 돕기 위한 편의상 구성으로, 실제 행정구역상의 명칭이나 경계와는 일치하지 않을 수 있음을 알려드립니다.



한림민속오일시장

항파두리항몽유적지

애월읍

한림읍

대정읍

안덕면

큰넓궤

제주전쟁역사평화박물관

하멜기념비

백조일손역사관

섯알오름 학살터

알프스 비행장

송악산진지동굴

한림항

제주관광대학교

모슬포(운진항)
(가파도, 마라도, 도항선 선착장)

마라도유람선
선착장

형제섬

청수리

동광리

산양리

서광서리

신명리

구역리

서광동리

상창리

덕수리

안덕면

감산리

창천리

예래동

화순리

대평리

인성리

사계리

하모1,2,3리

삼모1,2,3리

형제섬

동일1,2리

모슬포(운진항)

마라도유람선
선착장

송악산진지동굴

협재리

명월리

상명리

금악리

월림리

저지리

큰넓궤

광평리

상천리

구역리

서광동리

상창리

덕수리

감산리

창천리

예래동

화순리

대평리

인성리

사계리

하모1,2,3리

삼모1,2,3리

형제섬

동일1,2리

모슬포(운진항)

마라도유람선
선착장

송악산진지동굴

한림항

제주관광대학교

모슬포(운진항)
(가파도, 마라도, 도항선 선착장)

마라도유람선
선착장

형제섬

동일1,2리

모슬포(운진항)

마라도유람선
선착장

송악산진지동굴

협재리

명월리

상명리

금악리

월림리

저지리

큰넓궤

광평리

상천리

구역리

서광동리

상창리

덕수리

감산리

창천리

예래동

화순리

대평리

인성리

사계리

하모1,2,3리

삼모1,2,3리

형제섬

동일1,2리

모슬포(운진항)

마라도유람선
선착장

송악산진지동굴

한림항

제주관광대학교

모슬포(운진항)
(가파도, 마라도, 도항선 선착장)

마라도유람선
선착장

형제섬

동일1,2리

모슬포(운진항)

마라도유람선
선착장

송악산진지동굴

협재리

명월리

상명리

금악리

월림리

저지리

큰넓궤

광평리

상천리

구역리

서광동리

상창리

덕수리

감산리

창천리

예래동

화순리

대평리

인성리

사계리

하모1,2,3리

삼모1,2,3리

형제섬

동일1,2리

모슬포(운진항)

마라도유람선
선착장

송악산진지동굴

한림항

제주관광대학교

모슬포(운진항)
(가파도, 마라도, 도항선 선착장)

마라도유람선
선착장

형제섬

동일1,2리

모슬포(운진항)

마라도유람선
선착장

송악산진지동굴

협재리

명월리

상명리

금악리

월림리

저지리

큰넓궤

광평리

상천리

구역리

서광동리

상창리

덕수리

감산리

창천리

예래동

화순리

대평리

인성리

사계리

하모1,2,3리

삼모1,2,3리

형제섬

동일1,2리

모슬포(운진항)

마라도유람선
선착장

송악산진지동굴

한림항

제주관광대학교

모슬포(운진항)
(가파도, 마라도, 도항선 선착장)

마라도유람선
선착장

형제섬

동일1,2리

모슬포(운진항)

마라도유람선
선착장

송악산진지동굴

협재리

명월리

상명리

금악리

월림리

저지리

큰넓궤

광평리

상천리

구역리

서광동리

상창리

덕수리

감산리

창천리

예래동

화순리

대평리

인성리

사계리

하모1,2,3리

삼모1,2,3리

형제섬

동일1,2리

모슬포(운진항)

마라도유람선
선착장

송악산진지동굴

한림항

제주관광대학교

모슬포(운진항)
(가파도, 마라도, 도항선 선착장)

마라도유람선
선착장

형제섬

동일1,2리

모슬포(운진항)

마라도유람선
선착장

송악산진지동굴

협재리

명월리

상명리

금악리

월림리

저지리

큰넓궤

광평리

상천리

구역리

서광동리

상창리

덕수리

감산리

창천리

예래동

화순리

대평리

인성리

사계리

하모1,2,3리

삼모1,2,3리

형제섬

동일1,2리

모슬포(운진항)

마라도유람선
선착장

송악산진지동굴

한림항

제주관광대학교

모슬포(운진항)
(가파도, 마라도, 도항선 선착장)

마라도유람선
선착장

형제섬

동일1,2리

모슬포(운진항)

마라도유람선
선착장

송악산진지동굴

협재리

명월리

상명리

금악리

월림리

저지리

큰넓궤

광평리

상천리

구역리

서광동리

상창리

덕수리

감산리

창천리

예래동

화순리

대평리

인성리

사계리

하모1,2,3리

삼모1,2,3리

형제섬

동일1,2리

모슬포(운진항)

마라도유람선
선착장

송악산진지동굴

한림항

제주관광대학교

모슬포(운진항)
(가파도, 마라도, 도항선 선착장)

마라도유람선
선착장

형제섬

동일1,2리

모슬포(운진항)

마라도유람선

01 | 향파두리항몽유적지

사적 제396호



| 출처 | <https://www.visitjeju.net>

몽고의 침입시 조국을 지키고자 꺾기한 삼별초가 최후까지 항전한 유서 깊은 곳으로 전시관과 기념비, 토성이 남아 있다. 삼별초는 고려군의 정예 병동부대로서 고려 원종 11년(1270) 2월 고려조정이 몽고군과 강화를 맺자 이에 반대하여 끝까지 반몽항쟁을 하였는데, 제주도로 건너와 향파두리성을 쌓고 항쟁하다 원종 14년(1273) 4월 전원이 순의하고 말았다.

관람포인트

- ✔ 김통정 장군은 삼별초군의 거점지인 향파두리에 길이 6km에 달하는 토성을 쌓아 여몽연합군과 대항했다. 주변엔 김통정 장군이 뛰어난 발자국에 서 솟아나는 물이라는 정수물이 있는데 현재 음용수로는 사용할 수 없다.
- ✔ 삼별초의 독자적인 무력 항몽은 외세의 침략으로부터 조국을 수호하려는 호국 충정의 발로로서 오늘날의 우리들에게 많은 교훈을 일깨워주고 있다.

주변관광지 하귀-애월해안도로, 프시케월드, 신비의 도로, 한라수목원, 제주목관아, 관덕정

- 📍 **소재지** 제주시 애월읍 향파두리로 50 📞 **문의처** 064-710-6721~2
- 🕒 **관람시간** 40분
- 🏠 **주요시설** 전시관, 순의문, 관리소, 휴게소

02 | 명월진성

기념물 제29호



제주는 사면이 바다로 둘러싸여 있고 중국으로 가는 길목에 위치하고 있어, 고려 말부터 빈번하게 왜구의 침입을 받아 왔다. 제주의 본격적인 방어 체제는 고려 말부터 구축됐으며 조선조 제주도의 방어 체제로 알려진 '3성 9진 25봉수 38연대'가 정비되어 완성되었다.

관람포인트

- ✔ 조선 중종 5년(1510)에 장림 목사가 비양도 인근에 출몰하는 왜구를 방어하기 위해 목성으로 축조했다. 선조 25년(1592)에 돌로 바뀌 쌓았다.

- 📍 **소재지** 제주시 한림읍 명월리
- 🕒 **관람시간** 30분

03 | 송악산진지동굴



전쟁유적지

일본군은 송악산 일대에 견고한 방어진지를 구축하고, 연합군의 공격에 대응하기 위한 해안특공기지를 만들어 포대 및 토치카, 벙커 등을 설치했다. 송악산 알오름 쪽의 땅굴은 군수물자를 실은 트럭이 드나들 수 있도록 크고 넓게 건설되었고, 다른 지역에서 파고 들어간 땅굴이 거미줄처럼 서로 이어지게 만들었다.


관람포인트

- ✔ 송악산 언안에는 10여 개의 인공동굴이 뚫려 있다. 너비 3~4m, 길이 20여 m에 이르는 이 굴들은 성산일출봉 주변의 인공동굴처럼 어뢰정을 숨겨놓고 연합군의 공격에 대비했던 곳이다. 이는 폭탄을 싣고 미 연합군의 함선에 돌진해 부딪히는 자살특공대 보트를 숨기기 위해 만들어졌다.
- ✔ 송악산진지동굴에서 대장금의 마지막 장면이 촬영되었다. 지난 전쟁의 상흔에서 드라마가 촬영되어 사람들의 관심을 집중시키고 있다. 한라산과 산방산, 형제섬이 보이는 전망이 빼어나게 아름답다.

주변관광지 송악산, 산방산, 용머리해안

- 📍 소재지 서귀포시 대정읍 상모리
- 🕒 관람시간 30분

04 | 알뜨르 비행장



일제강점기 당시 지어진 군사 시설이다. 일본이 중일전쟁 무렵 전초기지로 삼고, 약 10년간 모슬포 지역의 주민을 강제 징용해 건축했다. 현재는 일부터가 농지로 사용되며, 일부에는 당시 사용했던 격납고가 원형 모습대로 보존되어 있다.

관람포인트

- ✔ 제주올레 10코스(송악산-알뜨르비행장-첫알오름) 경유

- 📍 소재지 서귀포시 대정읍 상모리 1670

05 | 첫알오름 학살터




한국전쟁 발발 직후 모슬포를 중심으로 서부 지역의 주민들이 집단 학살된 장소이다. 정상에는 일제강점기에 설치한 고사포 진지, 남쪽 기슭에는 제주4·3사건 당시 학살터가 있다. 당시 130여 명의 주민이 한꺼번에 총살되었으며, 단 한구의 시신도 수습하지 못했다가 6년 만에 유해를 거두었다고 전해진다.

관람포인트

✔ 제주올레 10코스(송악산-알뜨르비행장-첫알오름) 경유

◆ 소재지 서귀포시 대정읍 상모리 1618

06 | 백조일손역사관



첫알오름에서 집단 학살된 희생자를 추모하고 알리는 역사 공간이다. 오름에서 130여 명의 주민이 한꺼번에 총살되었다고 알려지며, 단 한구의 시신도 수습하지 못했다가 6년 만에 유해를 거두었다고 전해진다. 유족들은 유해를 합동 안장했고, '132명의 조상이 한 날, 한 시, 한 곳에서 죽어 뼈가 엉켜 하나가 됐으니 후손들 모두 한 자손'이라는 의미를 담아 '백조일손 지지'라고 묘역의 이름을 지었다. 역사관 내에 발굴 당시 현장에서 나온 신발창, 탄피, 총알 구멍난 옷 등을 보관 중이며, 학살 과정을 재현한 샌드애니메이션 등을 보여주고 있다.

◆ 소재지 서귀포시 송악관광로143번길 170-50

☎ 문의처 064-792-4301

🕒 운영시간 매일 09:00-18:00

07 | 큰넓궤



중산간 초토화 작전으로 동광리 마을의 120여 명의 주민이 2개월 가량 피신해 머문 곳이다. 내부에 당시 깨진 그릇 조각과 담으로 방호벽을 쌓은 흔적이 고스란히 남아있다.

관람포인트

- ✓ 영화 <지슬: 끝나지않은세월>의 동광리 주민들의 이야기의 배경지

◆ 소재지 서귀포시 안덕면 동광리 90 일대

08 | 진아영 할머니 삶터



4·3사건의 슬한 아픔과 후유증을 간직한 채 살아온 진아영 무명천 할머니의 집을 활용해 생전 모습을 복원해 운영되고 있는 전시관.

진아영 할머니는 4·3이 일어난 다음해에 경찰 토벌대가 무장대로 오인해 발사한 총탄에 턱을 맞고 구사일생으로 살아나, 말을 할 수 없고 음식을 제대로 먹지 못하는 고통스러운 삶을 사셨다. 아픈 턱을 무명천으로 가린 모습의 '무명천 할머니'가 다큐멘터리로 제작되면서 많은 사람들에게 알려지게 되었고, 많은 여행객이 방문하여 역사의 아픔을 공유하고 있다.

관람포인트

- ✓ 제주올레 14코스 경유
- ✓ 월령리 선인장 마을 위치
- ✓ 월령포구와 선인장 군락지 인접

◆ 소재지 제주도 한림읍 월령리 월령1길 22
☎ 문의처 064-722-2701

09 | 제주전쟁역사평화박물관 (휴관)



| 출처 | <https://www.visitjeju.net>

제주평화박물관은 태평양 전쟁 당시 일본 군대가 주둔했던 땅굴 진지에 만들어졌다. 미로형 요새로서 총 길이 2km에 이르는 땅굴 진지가 구축되어 있다. 땅굴은 1, 2, 3, 4지구로 구분할 정도이고 1, 2, 3층 구조로 가마오름 전체가 공격과 방어를 할 수 있는 지하 요새 진지이다.

관람포인트

- ✔ 제1땅굴 300m 구간을 복원하여 일반인에게 개방하고 내부에 그때 당시의 모습을 체험할 수 있도록 하였다.
- ✔ 영상관은 대형 스크린을 갖춘 DVD 영상관으로서 당시 이곳에서 징용자로 일했거나 작업현장을 목격한 사람들의 증언영상 및 당시에 실제로 촬영된 영상을 볼 수 있다. (한·중·일어로 제작) 일제 강점기 당시 도서자료 및 유물이 2,000여 점 전시·보관되어 있다.

주변관광지 생각하는 정원, 방림원, 제주현대미술관, 오설록 티 뮤지엄

- 📍 소재지 제주도 한경면 청수서5길 63 ☎ 문의처 064-772-2500
- 🕒 관람시간 60분
- 🏠 주요시설 평화교육장(1, 2관), 영상관, 전시관, 제1땅굴진지, 주차장

10 | 금능석물원



| 출처 | <https://www.visitjeju.net>

금능석물원은 약 40여 년을 돌하르방을 제작한 장공익 명장이 제주 생활의 모습을 돌로 재현해 놓은 공간이다. 돌하르방을 비롯해 해녀상, 동자상, 물허벅을 지고 아이를 돌보는 어머니상 등 제주의 전설과 옛 모습을 돌로 표현한 작품을 살펴볼 수 있다. 제주의 생활, 민속, 문화를 상징하는 조각품들도 전시되어 있다. 획일화된 돌하르방이 아닌 다양한 제주형 돌 조각이 곳곳에 조성돼 있어 제주 석물의 진수를 볼 수 있다.

관람포인트

- ✔ 세계 여러 나라의 대통령과 총리, 지도자들이 제주도를 방문했을 때 선물하였던 돌하르방의 모형도 함께 전시해 놓았다.

주변관광지 한림공원, 금능해수욕장

- 📍 소재지 제주도 한림읍 한림로 176 ☎ 문의처 064-796-3360
- 🕒 관람시간 50-60분
- 🏠 주요시설 조각전시물, 아트샵, 주차장

11 | 한경풍력발전단지



한경면 신창리와 용당리 해안가 일대에 조성된 한경풍력발전 단지는 제주 서부 해안의 바람 조건을 활용해 전기를 생산하는 풍력 발전 시설입니다. 제주도는 강한 바람 자원이 풍부해 풍력 발전이 비교적 활발하게 이루어지고 있으며, 한경풍력발전 단지도 이러한 자연 여건을 바탕으로 운영되고 있습니다.

관람포인트

- ✔ 신창과 용수를 잇는 해안 도로변에 위치한 풍력발전단지는 등대와 바다가 어우러진 수려한 풍경과 국제적 수준의 신·재생에너지에 대한 체험학습을 할 수 있다. 특히 노을이 질 때의 모습은 더욱 운치 있다.

주변관광지 금능석물원, 한림공원

- ◆ 소재지 제주시 한경면 용수리

12 | 하멜기념비



| 출처 | <https://www.visitjeju.net>

효종 4년(1653) 하멜 일행이 탄 네덜란드의 무역선 스페르웨르 (SPR-WER)호가 심한 풍랑으로 난파되어 선원 64명 중 36명이 중상을 입은 채 제주도에 표류하였다. 네덜란드에 귀국한 후 하멜은 1668년 '하멜표류기'를 써서 유럽에 조선에 널리 소개하였다.

주변관광지 송악산, 산방산, 용머리해안, 사계해안도로

- ◆ 소재지 서귀포시 안덕면 사계리 112-3

13 | 한림민속오일시장(4, 9일)




| 출처 | <https://www.visitjeju.net>

생활과 가까운 소규모 장터, 한림조꼬뜨레시장

‘조꼬뜨레’는 제주어로 ‘가까이’라는 뜻이다. 한림조꼬뜨레시장은 한림읍 지역 주민 중심의 오일장으로, 생필품과 농기구, 제철 수산물 등 실용적인 품목들이 주로 거래된다. 한림항과 인접해 있어 바닷가 마을의 정서를 느낄 수 있으며, 규모는 작지만 현지감이 살아 있는 생활형 시장이다.

◆ 소재지 제주시 한림읍 한수물로4길 10 ☎ 문의처 064-796-8830
🕒 운영일 4, 9, 14, 19, 24, 29일 🕒 운영시간 08:00-17:00

14 | 대정오일시장(1, 6일)



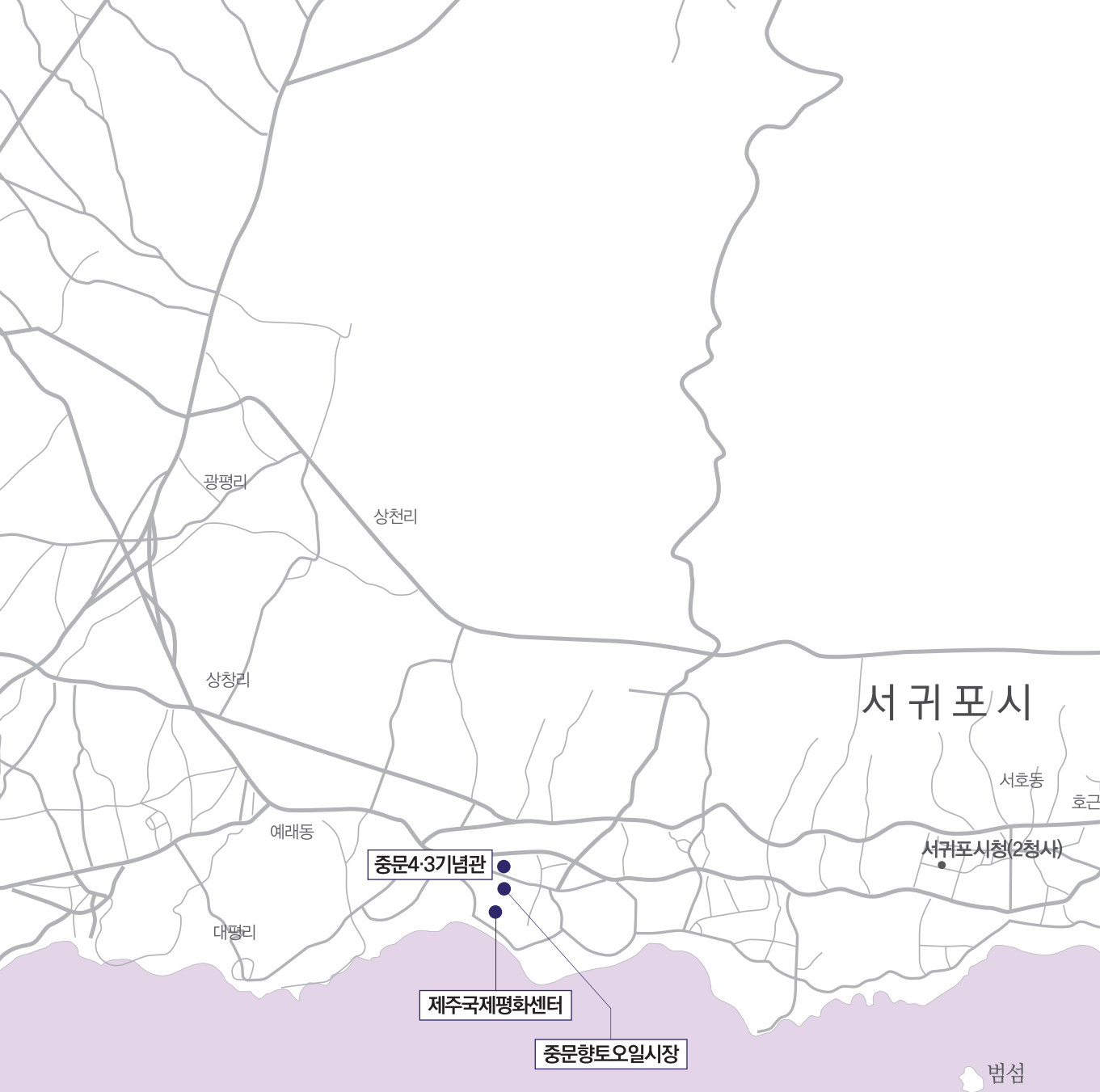
| 출처 | <https://www.visitjeju.net>

서부 지역의 대표 오일장

대정읍 하모리에 위치한 전통시장으로, 매월 1일과 6일 장이 선다. 6:25전쟁 이후 지역 군부대와 물자 이동을 중심으로 형성된 역사적 배경을 갖고 있다. 농수산물, 생필품, 먹거리 등이 다양하게 거래되며, 현재까지도 지역 주민의 실생활과 밀접하게 연결된 장터로 유지되고 있다.

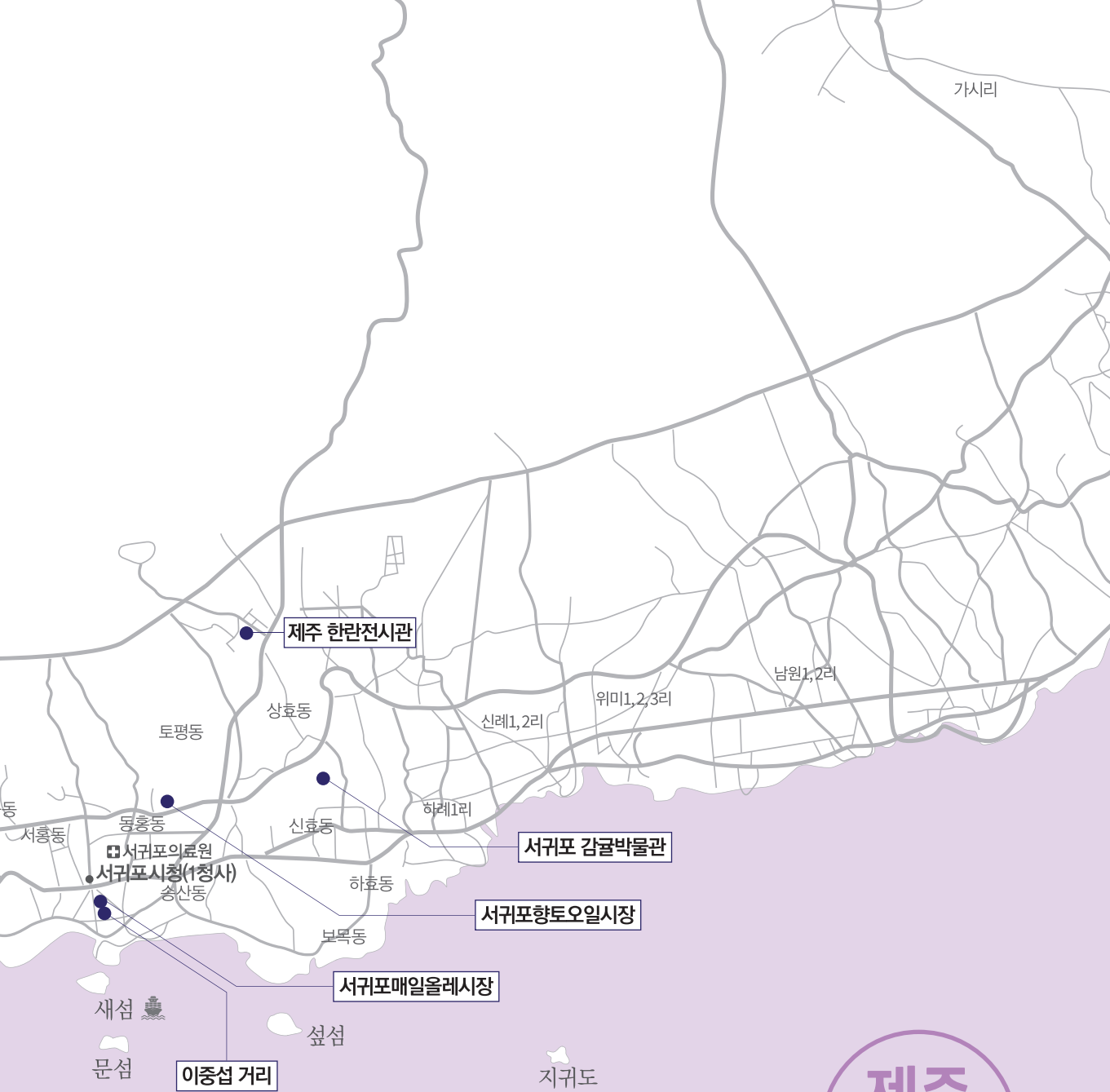
◆ 소재지 서귀포시 대정읍 신영로36번길 65
🕒 운영일 1, 6, 11, 16, 21, 26, 31일 🕒 운영시간 08:00-14:00
📍 편의시설 공영주차장





※안내 사항

본 책자 내 지역 구분은 독자의 이해를 돕기 위한 편의상 구성으로, 실제 행정구역상의 명칭이나 경계와는 일치하지 않을 수 있음을 알려드립니다.



가시리

제주 한라전시관

남원1,2리

위미1,2,3리

신례1,2리

하례1리

서귀포 감귤박물관

서귀포향토오일시장

서귀포매일올레시장

이충섭 거리

제주 남부

남원 서귀포

01 | 제주국제평화센터



출처 | 제주국제평화센터 홈페이지

근대전시관

제주국제평화센터는 제주특별자치도가 정부로부터 동북아와 한반도의 평화 정착에 기여하는 '세계평화의 섬'으로 지정된 것을 기념하기 위해 그동안 제주특별자치도가 평화를 실천하게 된 역사적 배경과 사업내용, 미래에 대한 비전을 특수기법을 이용해 전시하고 있다.

관람포인트

- ✓ 1991년 4월 한·소 정상회담 이후 제주도에서 계속된 전·현직 세계정상들과 남북평화실천과 교류활동, 제주를 방문한 세계정상, 평화와 인류애를 몸소 실천한 사람, 한류의 주역인 연예인 등을 선정해 31명의 밀랍인형으로 제작·전시하고 있다.
- ✓ 전국에서 유일하게 최첨단 시스템 기기로 전시실이 만들어져 있어 유익한 학습공간 및 체험의 장으로 활용되고 있다.

주변관광지 아프리카박물관, 테디 베어뮤지엄, 여미지식물원, 중문대포해안주상절리대, 천제연폭포, 피스픽랜드

- 📍 **소재지** 서귀포시 중문관광로 227-24 🕒 **관람시간** 60분
- ☎ **문의처** 064-735-6550
- 🏠 **주요시설** 전시실, 뮤지엄샵, 카페테리아, 주차장

02 | 중문4·3기념관



중문4·3기념관은 서귀포시 중문동, 중문성당 인근에 조성된 소규모 전시 공간으로, 제주4·3사건 당시 중문 지역에서 발생한 희생과 피해를 기억하기 위해 마련된 장소입니다.

과거 보건소 건물을 리모델링하여 조성되었으며, 사건 일지, 생존자 증언, 유적지 관련 자료 등이 전시되어 있습니다. 중문성당은 4·3 희생자들을 추모하는 의미에서 제주교구가 '기념 성당'으로 지정한 곳으로, 지역적·역사적 의미를 함께 지닌 장소입니다.

관람포인트

- ✓ 중문동 평화로드(중문성당 → 천제연폭포 → 베릿네오름 → 별내린정망대 → 국제평화센터) 약 4.2km

- 📍 **소재지** 서귀포시 천제연로 149
- 🕒 **운영시간** 09:00~18:00(둘째, 넷째 월 쉼)

03 | 제주 한란전시관



| 출처 | 제주한란전시관 홈페이지

제주 안의 또 하나의 제주를 상징하는 한란!

제주 한라의 땅에서 태어나 제주의 생명수로 자라고, 제주인의 마음을 모아 꽃을 피우는 한란의 청향(靑香)으로 제주의 청향(靑香)을 느낄 수 있는 곳.


멸종위기 제주 한란과 생물권 보전지역 상호동 한란자생지의 유산을 보존하고 가치를 소개하는 자연유산 홍보의 장으로, 난의 역사와 문화, 미학, 유리온실, 교육 세미나 등 다양한 시설·기획 전시와 체험거리를 제공한다.

관람포인트

- ❶ 자생지탐방 약 600m 코스로 소규모 수학여행단 추천

- ❶ 소재지 서귀포시 돈내코로 67번길 19
- ❷ 문의처 064-710-6861 <https://www.jeju.go.kr/jejuorchids/index.htm>
- ❸ 이용시간 09:00~18:00(입장마감 17:30)
- ❹ 주요시설 전시실, 영상실, 유리온실, 배양시설(비닐하우스), 주차장 등

04 | 서귀포 감귤박물관



| 출처 | 서귀포감귤박물관 홈페이지

제주 감귤의 역사와 문화, 산업 현장을 의미있는 관점에서 전시한 곳

세계 감귤의 기원과 전파, 제주 감귤의 유래, 근대 감귤산업의 발전사 등 제주 감귤의 종합적인 역사와 감귤에 대해 알아볼 수 있다.

또한 세계 각국의 감귤 나무와 12 품종의 제주 향토재래귤이 식재되어 있으며, 파파야, 바나나, 망고 등 각종 아열대 과수와 식물들이 전시되어 있다.

사계절 내내 노랗게 영근 감귤이 방문객을 반기하여, 달콤한 맛과 그윽한 향기가 늘 감도는 청정의 공간!

제주 감귤 1,000년의 역사를 한눈에 볼 수 있는 문화공간. 볼거리, 즐길거리 가득한 주황빛 감귤박물관으로 여러분을 초대한다.

- ❶ 소재지 서귀포시 중앙로 105
- ❷ 문의처 064-760-6400, 6401 culture.seogwipo.go.kr/citrus
- ❸ 이용시간 09:00~18:00(입장마감 17:30) ❹ 관람시간 1시간
- ❺ 주요시설 세계감귤전시관, 아열대 식물원, 전통초가 전시실, 감귤체험 등

05 | 이중섭 거리



| 출처 | <https://www.visitjeju.net>

천재 화가 이중섭과 그의 작품세계를 기리기 위해, 피난 당시 거주했던 서귀포 정방동 거주지 초가집을 중심으로, 매일올레 시장 입구부터 솔동산까지 360m를 이중섭 거리로 지정 및 조성하였다.

이곳에는 이중섭의 삽화가 들어간 기념품이나 각종 수공예품을 판매하는 상점이 있고, 서귀포에 머물며 명작을 남긴 예술가들의 삶의 자취를 더듬어보는 작가의 산책길도 조성되어 있다. 각종 문화예술 프로그램과 체험이 가능해, 관심이 있는 분야라면 꼭 한번 둘러보길 권장한다.

📍 소재지 서귀포시 이중섭로 29

06 | 서귀포매일올레시장



| 출처 | <https://www.visitjeju.net>

서귀포 중심지의 상설시장

서귀포매일올레시장은 서귀포시 중심에 자리한 전통시장으로, 서귀포 시내에서 가장 오래되었으며 365일 지역민과 여행객들로 문전성시를 이루는 상설시장이다.

근래에는 시장을 찾는 관광객의 비중이 높아져 서귀포 특산물인 감귤과 한라봉, 생선과 흑돼지 및 기념품 등을 주로 판매하고 있으며, 특히 제주산 은갈치와 싱싱한 고등어, 옥돔 등을 맛볼 수 있다.

그 외에도 다양한 볼거리와 먹거리가 있는 전통시장으로 한번 들어서게 되면 시간 가는 줄 모르고 구경하는 곳. 인근 관광지로 이중섭 거리, 서귀포항, 정방폭포 등이 있어 함께 방문하면 좋다.

📍 소재지 서귀포시 중앙로 62번길 18 📞 문의처 064-762-1949

🕒 이용시간 하절기 07:00~21:00 / 동절기 07:00~20:00

🏠 편의시설 공영주차장, 화장실

07 | 서귀포향토오일시장(4, 9일)




| 출처 | <https://www.visitjeju.net>

도심 속 정기 오일장

1995년 개설된 서귀포시의 전통시장으로, 매월 4일과 9일 장이 열린다. 시장 구역이 넓고 정돈되어 있으며, 농수산물, 잡화, 의류 등 다양한 품목이 판매된다. 서귀포 도심권에 위치해 접근성이 높고, 지역 주민과 방문객 모두의 발걸음이 이어지는 곳이다.

08 | 중문향토오일시장(3, 8일)



| 출처 | <https://www.visitjeju.net>

관광지 인근의 전통시장

1965년부터 운영된 중문향토오일시장은 중문관광단지 인근에 위치해 있다. 지역 주민이 직접 재배한 농산물, 수산물 등이 거래되며, 규모는 크지 않지만 소박하고 정겨운 분위기를 유지하고 있다. 전통적인 오일장 특유의 정서를 간직하고 있는 시장이다.

◆ 소재지 서귀포시 중산간동로7894번길 18-5 ☎ 문의처 064-763-0965
🕒 운영일 4, 9, 14, 19, 24, 29일 🕒 운영시간 09:00-18:00
🏠 편의시설 공영주차장

◆ 소재지 서귀포시 천제연로188번길 12
🕒 운영일 3, 8, 13, 18, 23, 28일 🕒 운영시간 08:00-17:00



함덕오일시장

행원풍력발전단지

조천읍

구좌읍

다량쉬굴

성읍민속마을

표선면

신흥리

조천리

함덕리

신촌리

대흥2리

선흥1리

대흥1리

회천동

와흥리

와산리

선흥2리

덕천리

송당리

교래리

가시리

성읍2리

성읍1리

난산리

삼할1리

신흥리

하천리

신흥2리

토산1, 2리

신흥1리

세화1, 2, 3리

표선리

제주 동부

구좌, 성산 표선



※ 안내 사항
본 책자 내 지역 구분은 독자의 이해를 돕기 위한 편의상 구성으로, 실제 행정구역상의 명칭이나 경계와는 일치하지 않을 수 있음을 알려드립니다.



성읍리는 원래 제주도가 방위상 3현으로 나뉘어 통치되었을 때 (1410~1914) 정의현의 도읍지였던 마을로서 각종 유형 및 무형 문화재를 많이 간직하고 있다. 특히 이곳의 초가에는 실제로 사람이 거주하고 있다. 옛 민가, 향교, 옛 관공서, 돌하르방, 연자방아, 성터, 비석 등의 유형 문화유산이 남아 있다.

관람포인트

- ✔ 중산간 지대 특유의 민요, 민속놀이, 향토음식, 민간공예, 제주방언 등 제주의 전통과 고유한 문화가 살아 있다.
- ✔ 옛 마을의 모습을 계속 유지하고자 민속마을로 지정·보호하고 있으며, 천연기념물 제161호인 느티나무, 팽나무 등이 자라고 있다. 매해 10월경에는 '정의골 민속한마당축제'가 개최된다.

주변관광지 일출랜드, 제주허브동산, 제주민속촌박물관, 표선해비치해변

📍 **소재지** 서귀포시 표선면 성읍정의현로 19

☎ **문의처** 064-710-6797

🕒 **관람시간** 40분

🏠 **주요시설** 식당, 기념품점, 주차장



02 | 제주민속촌



제주민속촌은 제주의 문화유산을 원형 그대로 보존하기 위해 19세기 기준 연대로 삼아 산촌, 중산간촌, 어촌, 토속 신앙촌을 비롯해 관아, 유배소 등을 통해 재현한 박물관이다. 특히 100여 채에 달하는 전통가옥은 옛 제주 사람들이 실제 거주했던 가옥을 그대로 전시하여 현실감을 높였다. 제주민속촌은 옛 제주의 모습을 고스란히 간직한 곳으로서 무무형의 문화유산을 보존·계승하고 있다.

- 제주특별자치도 교육청 지정 '전통문화 인성교육센터'
- 제주특별자치도 지정 우수관광사업체
- 한국산업안전보건공단 무재해사업장 인증

관람포인트

- ✔ 민속공연: 풍물패의 신명나는 사물놀이 공연과 어울림마당 (1차: 11:20~11:50 / 2차: 13:30~14:00 / 3차: 15:30~16:00)
- ✔ 민속생활체험: 물허벅치기, 멧돌돌리기, 다듬이질, 연자매돌리기 등
- ✔ 투호놀이, 제기차기, 팽이치기, 윷놀이 등
- ✔ 관아-형벌체험: 곤장, 주리 등 조선시대 형벌 체험
- ✔ 떡메치기 체험: 전통방식으로 인절미 만들기 체험 및 시식 [※ 유료: 1인당 2,000원]

주변관광지 표선해비치해변, 성산일출봉, 섭지코지, 제주허브동산

📍 **소재지** 서귀포시 표선면 민속해안로 631-34 📞 **문의처** 064-787-4501

🕒 **관람시간** 60분

🏠 **주요시설** 민속공연장, 공예방(6곳), 테마별 전시관 (9곳), 민속놀이 체험장, 단체식당(500석), 민속장터, 한복체험장, 토산품점, 농수산점 등



03 | 행원풍력발전단지



강풍다풍(強風多風)의 섬, 제주도에서 바다를 생활 터전으로 삼고 사는 제주 사람들에게 바람은 두려움의 대상이지만 극복해야 할 자연 현상이기도 했다. 풍력발전은 새로운 대체 에너지일 뿐만 아니라 환경 훼손이 적은 미래자원으로 주목받고 있다. 풍력발전기 주변에서는 목축이나 농사 또한 가능하다. 풍력발전은 인간과 자연이 공존할 수 있는 청정에너지 중 하나로 꼽힌다.

관람포인트


- ✔ 바람을 대체에너지로 전환해 풍력의 상업화 가능성을 열어준 국내 최초의 풍력단지로, 현재 무공해 에너지를 생산하고 있고 현장학습 체험지로 각광 받고 있다.

주변관광지 김녕미로공원, 만장굴, 해녀박물관

- ◆ 소재지 제주도 구좌읍 행원리

04 | 별방진

기념물 제24호



제주는 사면이 바다로 둘러싸여 있고 중국으로 가는 길목에 위치하고 있어, 고려 말부터 빈번하게 왜구의 침입을 받아 왔다. 제주의 본격적인 방어 체제는 고려 말부터 구축됐으며 조선조 제주도의 방어 체제로 알려진 '3성 9진 25봉수 38연대'가 정비되어 완성되었다.

관람포인트

- ✔ 우도가 왜구 침입에 용이하므로 이를 대비하기 위해 중종 5년(1510)에 구좌읍 하도리에 별방진을 설치하고, 성을 쌓았다.

주변관광지 해녀박물관, 하도리 철새도래지

- ◆ 소재지 제주도 구좌읍 하도리 3354
- 🕒 관람시간 30분

05 | 해녀박물관



| 출처 | 해녀박물관 홈페이지

제주해녀는 어려운 작업 환경 속에서도 끈질긴 생명력과 강인한 개척정신을 발휘해 제주여성의 상징으로 자리매김해 왔다. 제주해녀박물관은 강인한 제주여성의 상징인 '해녀'를 주제로 그들의 생활상, 무속신앙, 세시풍속 등 해녀공동체의 문화뿐만 아니라 제주의 전통문화를 총 망라하여 전시한 곳이다.

관람포인트

- ✔ 세계에서 유일한 해녀문화를 접할 수 있고 해양, 민속 등에 관한 자료가 전시되어 교육적인 가치가 크다.
- ✔ 옛날 해녀가 물질할 때 입었던 소중이와 태왁, 망사리 등의 물질도구를 볼 수 있으며, 그러한 빈약한 도구를 가지고 깊은 바다에서 물질했던 제주해녀의 삶을 떠올리면 숙연함이 느껴진다.

주변관광지 별방진, 세화-성산해안도로, 하도리 철새도래지

- 📍 **소재지** 제주도 구좌읍 해녀박물관길 26 📞 **문의처** 064-782-9898
- 🕒 **관람시간** 50분
- 🏠 **주요시설** 영상실, 제1전시실, 제2전시실, 제3전시실, 어린이 해녀체험관, 뮤지엄샵

06 | 다랑쉬굴



구좌읍의 주민 11명이 피신해 몸을 숨기다 발각되어 집단 희생을 당한 곳이다.

유해 발굴 당시 하도리와 종달리 주민들로 신원을 파악했으며, 그 중에는 9살로 추정되는 어린 아이도 포함되었다. 유골과 함께 옷감, 낫그릇, 가마솥, 향아리, 화로, 나무 주걱 등도 추가로 발견되었다. 현재 굴 입구는 콘크리트로 봉해졌으며, 다랑쉬마을 표석에서 동쪽길로 300m 지점에 자리한다.

관람포인트

- ✔ QR코드 메타버스를 활용한 동굴내부 모바일 관람 가능

- 📍 **소재지** 제주도 구좌읍 세화리 2608-6번지 일대

07 | 함덕오일시장(1, 6일)



| 출처 | <https://www.visitjeju.net>

수수한 매력을 지니고 있는 전통시장

함덕오일시장은 속 약 40여 개의 점포에는 실생활에 꼭 필요한 의류, 농수산물, 철물, 먹거리 등을 판매하고 있다. 시장 입구 간판에 적혀 있는 것처럼 정과 인심을 느낄 수 있는 곳으로, 상인들의 인심에 빈손으로 갔다가 시장을 나설 때쯤이면 양손이 두둑해지는 곳이다.

오후 2시 가까워져 갈 무렵에는 장을 마감하는 분위기이다. 할기찬 시장의 모습을 만나보고 싶다면 일찍 방문하는 것을 추천한다.

◆ 소재지 제주시 조천읍 함덕16길 15-13 ☎ 문의처 064-783-8559
 ⌚ 운영일 1, 6, 11, 16, 21, 26일 ⌚ 이용시간 08:00-14:00

08 | 세화오일시장(5, 10일)



| 출처 | <https://www.visitjeju.net>

세화해변을 낀 동쪽 대표 오일시장

세화 해안 길에 인접해 있는 '세화해녀민속오일시장'은 150여 개의 점포가 입점해 있다. 매월 5일, 10일에 열리는 시장으로 세화해변을 바로 옆에 두고 장을 볼 수 있다는 것이 가장 큰 매력이다. 여름철에는 물놀이하는 여행객들이 방문하기도 한다. 시장 내부는 한눈에 담을 수 있는 규모이나, 구석구석 다양한 물품들이 들어서 있다. 지금은 수산물과 생활용품, 먹거리를 만나볼 수 있는 동쪽 대표 오일시장으로, 점심시간이 지나면 장을 마감하는 분위기이다. 오전 일찍 부지런하게 움직일 것을 추천한다.

◆ 소재지 제주시 구좌읍 해맞이해안로 1412 ☎ 문의처 064-782-0520
 ⌚ 운영일 5, 10, 15, 20, 25일 ⌚ 이용시간 08:00-15:00

09 | 성산-고성오일시장(4, 9일)



| 출처 | <https://www.visitjeju.net>

소박한 지역 장터의 모습이 남아 있는 시장

성산읍에서 운영되는 유일한 오일장으로, 규모는 작지만 청과물, 수산물, 생활용품, 농기구 등 다양한 생활 필수품이 거래된다. 대형 오일장과는 다른 조용한 분위기가 특징이며, 성산일출봉 등 주요 관광지와의 가까워 일정 중 들르기에 부담 없는 위치에 있다.

10 | 표선오일시장(2, 7일)



| 출처 | <https://www.visitjeju.net>

남동부 지역의 정기 오일장

표선읍에 위치한 전통 오일장으로, 매월 2일과 7일 장이 선다. 시장은 크게 농산물과 생활용품 판매 구역, 어시장, 식당동으로 나뉘어 있으며, 지역 주민들이 일상적으로 찾는 생활형 공간이다. 표선항 인근에서 유통되는 해산물을 중심으로 한 수산물 코너가 특징적이다.

◆ 소재지 서귀포시 성산읍 고성오조로 93 ☎ 문의처 064-763-0965
🕒 운영일 4, 9, 14, 19, 24, 29일 🕒 이용시간 08:00-14:00
🏠 편의시설 공영주차장

◆ 소재지 서귀포시 표선면 표선동서로 203-1 ☎ 문의처 064-760-4471
🕒 운영일 2, 7, 12, 17, 22, 27일 🕒 이용시간 08:00-14:00
🏠 편의시설 공영주차장



천혜의 자연이 살아있는

화산섬

제주도는 화산활동에 의해 생성된 섬으로 고도에 따른 수직적 분포대가 뚜렷하게 구분되는 식물의 보고이자 천혜의 자연경관이 있는 자연 · 생태가 살아있는 섬이다. 우리나라 최남단에 위치, 아열대성 기후권에 속하며, 사면이 바다로 둘러싸여 있어 연중 온난 습윤한 해양성 기후를 보인다. 강정천, 외도천, 옹포천의 경우 해안 가까이에서 물이 용출하여 짧은 하천을 이루기도 하나 상시 하천은 거의 발달하지 않고 대부분 물이 흐르지 않는 건천이다. 해안을 따라 기암절벽과 해식애가 발달하였고, 폭포는 거의 전부가 조면암류로 이루어졌으며, 서귀포 쪽에 밀집돼 있다.

한라산 정상의 백록담을 제외한 제주도 곳곳에 분포하는 소화산체인 '오름'이 360여 개에 달하여 제주도 특유의 자연미를 보여준다. 화산활동에 의한 섬이어서 용암동굴과 해식동굴이 발달하였고 일제 전적지인 인공 동굴이 다수 남아 있다. 제주 섬에는 8개의 유인도와 53개의 무인도가 있다.



제주 북부

제주시, 조천



추자면
추자도
추자처사각
영흥리
상추자도
목리
에초리
신대(몽돌밭)
엄바위장승
신양1,2리
모진이해변
하추자도
석지머리

이호테우해수욕장
월대천

용연
용두암

제주연안여객터미널

용담1,2,3동
삼도1,2동
제주중앙병원
한국의료원
문예회관
제주시청
한라체육관종합경기장
이도1,2동
제주특별자치도청
도남동

내도동
외도동
도평동
도형동
연동
제주한라대학교
고성1리
광령1,2,3리
제주관광대학교
고성2리

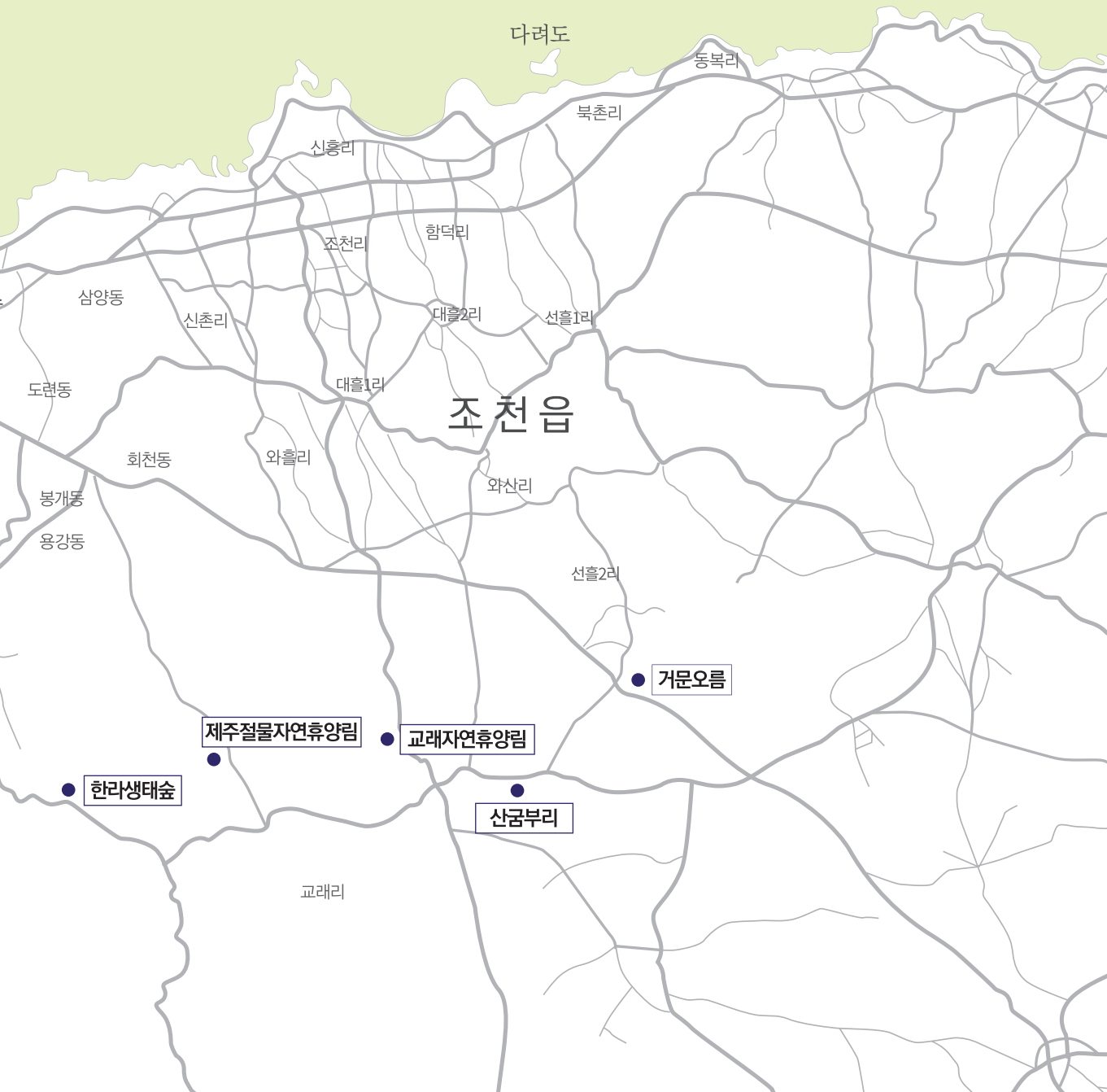
한라수목원

제주대학병원
아라동
월평동
제주대학교
제주의료원
오등동

제주시

※안내 사항

본 책자 내 지역 구분은 독자의 이해를 돕기 위한 편의상 구성으로, 실제 행정구역상의 명칭이나 경계와는 일치하지 않을 수 있음을 알려드립니다.





섬 속의 섬, 제주도의 산토리니!

추자도는 행정구역상 제주특별자치도에 속해 있으나, 지리적으로 전라남도 완도군과 접해 있고 언어·문화적으로도 전라남도에 가깝다. 추자도는 고려시대부터 한반도 육지부에서 나주, 해남, 강진을 거쳐 제주로 건너가기 위한 관문 역할을 한 곳이었다. 김방경(金方慶)이 삼별초를 진압하기 위해 추자도에 정박한 적이 있다. 1374년 최영 장군이 목호의 난 진압을 위해 제주로 향하던 중 풍랑을 만나 추자도에 정박하여 추자도 어민들에게 그물 짜는 법을 알려주었다는 전설이 있으며, 최영 장군의 사당이 세워져 있다.



볼거리 최영장군사당, 나바론절벽, 추자등대 등

배편 제주항 ↔ 상추자항, 제주항 ↔ 하추자항

소요시간 60분 **여행시간** 3~4시간

02 | 이호테우해수욕장



낮과 밤이 모두 아름다운 많은 여행객에게 사랑 받는 해변이 있다. 조랑말 등대로 제주도 사진 찍기 좋은 곳으로 잘 알려진 이호테우해변이다. 붉은 조랑말과 흰색의 조랑말은 극명하게 대조되는 색감이 우리에게 이국적인 풍경을 선사한다. 또한 이호테우 해변 길목에는 아카시아 숲이 우거져 있고, 모래사장 뒤에는 소나무 숲이 형성되어 있다. 소나무 숲 사이에는 캠핑장과 편리한 시설이 잘 갖춰져 있어 여름이면 텐트를 가지고 캠핑을 즐기러 오는 사람들이 많다.

관람포인트

- ✓ 썰물 때만 신비롭게 드러나는 원담을 아는 이는 많지 않다. 제주의 전통을 만날 수 있는 또 다른 방법으로 시간을 맞춰보자.
- ✓ 밀물과 썰물의 차이를 이용해 고기를 잡는 제주의 전통 고기잡이 방식인 원담

주변관광지 월대천, 알작지해변

- 📍 소재지 제주도 이호일동 1665-13
- ☎ 문의처 064-728-3993
- 🏠 주요시설 전망휴게소, 주차장, 탈의실

03 | 월대천



| 출처 | <https://www.visitjeju.net>

제주시 숲은 비경 31곳 중 하나로 지역의 대표 명소로 꼽히는 월대천은 예로부터 사시사철 맑은 물이 넘쳐흐르던 곳이었다. 그래서 은어, 송어, 장어 등 다양한 어류가 석식하고 있는 곳이기도 하다. 하천 옆에 산책로가 있어 여유롭게 산책하기 좋다.

관람포인트

- ✓ 제주 도심 속 시원한 용천수가 흐르는 곳이다.

주변관광지 이호테우해수욕장, 알작지해변

- 📍 소재지 제주시 월대6길 5
- ☎ 문의처 064-728-4891
- 🏠 주요시설 주차장



용두암은 높이 10m가량의 그 모양이나 크기로 보아 매우 드문 형상 기암으로, 오랜 세월에 걸쳐 파도와 바람에 씻겨 빗어진 모양이 용의 머리와 닮았다 하여 붙여진 이름이다.

관람포인트

- ✔ 파도가 심한 날 서쪽으로 100여 미쯤 떨어진 곳이 용두암을 감상하기에 제격인 곳이다.
- ✔ 전설에 따르면 용 한 마리가 한라산 신령의 옥구슬을 훔쳐 달아나자 화가 난 신령이 활을 쏘아 용을 바닷가에 떨어뜨린 후 용의 몸은 바닷물에 잠기게 하고 머리는 하늘로 향하게 하여 그대로 굳게 했다고 한다. 또 다른 전설은 용이 되어 하늘로 올라가는 것이 소원이던 한 마리의 백마가 장수의 손에 잡힌 후, 그 자리에서 바위로 굳어졌다고 한다.

주변관광지 용연, 관덕정, 제주목관아, 삼성혈, 제주특별자치도민속자연사박물관

📍 **소재지** 제주도 용담암길 15

☎ **문의처** 064-711-1022

🏠 **주요시설** 기념품판매점, 음식점, 주차장



05 | 용연



용두암에서 동쪽으로 200m 정도 떨어진 곳에 위치하는 용연은 '용이 사는 못'이란 뜻에서 붙여진 이름이다. 폭이 약 20m, 양쪽 암벽은 현무암이 발달한 주상절리층으로 된 계곡 호수이다.

관람포인트

- ✔ 바닷물과 민물이 만나는 곳으로 울창한 숲과 조화를 이룬 절벽이 병풍처럼 늘어서 있다. 옛 선인들이 배를 타고 주연을 배풀며 풍류를 즐기던 장소로 유명하며, 마애명이 절벽에 새겨져 있다.
- ✔ 얼마 전까지만 해도 제주도에 가뭄이 들면 이 못에서 기우제를 지냈다고 한다. 조영시설이 잘되어 있고 구름다리가 놓여 있어 야간관광의 명소로 꼽히며, 매해 9월에 '용연야밤 재현축제'가 열린다.

주변관광지 용연, 관덕정, 제주목관아, 삼성혈, 제주특별자치도민속자연사박물관

- 📍 **소재지** 제주도 용담1동 2581
- ☎ **문의처** 064-728-2755
- 🏠 **주요시설** 구름다리, 정자, 산책로, 주차장

06 | 한라수목원



도심 속 공원

한라수목원은 제주도 자생수종과 아열대식물 등 약 1,100종의 식물이 식재·전시되어 있는 곳이다. 특히, 환경부가 멸종위기 식물로 지정한 나도풍란, 한란과 파초일엽, 개대추 등 보호 대상 식물을 보유하고 있어 환경부로부터 멸종위기 보호야생식물의 「서식지의 보전기관」으로 지정을 받았다.

산책포인트

- ✔ 상록활엽수림으로 울창한 숲을 이룬 교목원과 사계절 꽃이 피는 화목원, 희귀 특산수종원, 난전시실 등이 있는 자연생태학습장이다.
- ✔ 오름 정상까지 산책코스가 잘 정비되어 있고, 체력단련시설이 있다.

주변관광지 신비의 도로

- 📍 **소재지** 제주도 수목원길 72
- ☎ **문의처** 064-710-7575
- 🏠 **주요시설** 온실, 삼림욕장, 산책로, 자연생태체험학습관, 주차장

07 | 한라생태숲



| 출처 | <https://www.visitjeju.net>

한라생태숲은 숲이 훼손되어 방치되었던 야초지를 원래의 숲으로 복원 조성한 곳으로 난대성 식물에서부터 한라산 고산식물까지 한 장소에서 볼 수 있는 것은 물론 편안한 휴식공간과 다양한 자연생태계의 자연현상을 즐길 수 있는 곳이다.

주변탐방로

- ✔ 테마숲길 4.5km, 솟모르숲길 4.2km, 솟모르편백숲길 8km(생태숲-절물(노루생태관찰원))

주변관광지 제주절물자연휴양림, 솟모르 편백나무숲길, 삼의양오름

- 📍 **소재지** 제주시 516로 2596
- ☎ **문의처** 한라생태숲 탐방안내소 064-710-8688 / 산림휴양과 064-710-6761
- 🕒 **산책거리** 약 16.7km



08 | 제주절물자연휴양림



도심근교휴식처

제주절물자연휴양림은 총 300ha의 면적에 산책로, 약수터, 폭포, 연못, 잔디광장, 민속놀이시설, 운동시설, 어린이 놀이시설, 야영장, 야영데크 등 다양한 시설을 갖추고 있는 휴양지이다. 휴양지 내에는 30~40년생 삼나무가 백백하게 들어서 있고 산책로가 잘 조성되어 있다.

산책포인트

- ✓ 휴양림 내에는 1시간 정도면 왕복할 수 있는 절물 오름이 있으며, 숲해설가를 배치 운영 중이다.
- ✓ 오름으로 오르는 길에 약수암이라는 절이 있고 그 동쪽에 절물이라고 불리는 약수터가 있는데, 신경통 및 위장병에 특효가 있다고 하며 제주특별자치도 및 제주시에서 정기적으로 수질검사를 해 사시사철 깨끗한 물이 흐른다.

주변관광지 마방목지, 제주4·3평화공원, 코끼리랜드, 비자림로, 제주돌문화공원

📍 **소재지** 제주시 명림로 584 📞 **문의처** 064-728-1510

🕒 **관람시간** 60분

🏠 **주요시설** 어린이놀이시설, 숙박시설, 자연관찰원, 전망대, 주차장



09 | 교래자연휴양림



출처 | <https://www.visitjeju.net>

자연생태학습장

전국에서 유일한 곳자왓 생태 체험 휴양림으로, 제주 생태계의 허파인 곳자왓지대에 위치하여 일상생활에 지친 현대인들의 치유와 휴식 공간으로 조성된 친환경 휴양공간이다.

관람포인트

- ✔ 생태관찰로 및 오름산책로는 함물지와 돌출지가 불연속적으로 형성된 지형의 영향으로 난대수종과 한대수종이 공존하는 독특한 식생과 다양한 식물상을 갖고 있다.
- ✔ 전형적인 2차림지대와 달리 숲이 안정화되어 있고 서식 식물종이 다양해 원시림의 특징과 공통적인 부분을 잘 간직하고 있다.

주변관광지 제주돌문화공원, 에코랜드, 미니미니랜드, 산굼부리, 거문오름, 제주 절물휴양림

- 📍 **소재지** 제주시 조천읍 교래리 119 ☎ **문의처** 064-783-7482
- 🕒 **관람시간** 07:00~18:00
- 🏠 **주요시설** 숲속의 초가, 생태관찰로, 오름산책로, 야영장 등

10 | 산굼부리



산굼부리는 국가 지정문화재 천연기념물(263호)로 지정되어 있으며, 한라산 백록담과 생성 시기가 같다. 깊이 100m, 해발 400m 평지에 있는 지질공원으로 인정받아 현재 제주도에서 유네스코에 등재를 추진 중에 있다. 화구 안에는 420여 종의 식물과 포유류(노루, 오소리 등) 여러 종의 동물이 살고 있다. 세계 7대 자연경관 등재와 더불어 교육적 가치와 만족도는 최고라 할 수 있겠다. 가을 역세의 유명한 군락지로 산굼부리 주변 오름 가운데 우뚝 솟은 역사 군락지는 자연이 만들어낸 가치를 입증할 수 있겠다. 역사 세트레킹은 코스는 2km 정도이며, 중간마다 역사와 한라산과 오름의 조화가 돋보이는 관람 포인트에서 사진촬영을 할 수 있다.

관람포인트

- ✔ 구상나무 숲길 체험과 함께 산굼부리 정상에서 자연환경해설사의 안내 해설 프로그램이 진행되고 있다. 해설 프로그램은 9시 30분에 시작하여 30분 간격으로 16시 30분까지 개인 및 단체 구분 없이 진행되며, 체험을 통한 O, X 퀴즈를 풀고, 소정의 선물을 증정하고 있다.

주변관광지 미니미니랜드, 제주세계자연유산센터, 거문오름

- 📍 **소재지** 제주시 조천읍 교래리 산38 ☎ **문의처** 064-783-9900
- 🕒 **관람시간** 40분
- 🏠 **주요시설** 분화구전망대, 역사군락지, 구상나무숲길, 야외갤러리, 편의점

11 | 거문오름



제주도 내 360여 개의 오름 가운데 으뜸으로 꼽히는 ‘거문오름’ 숲이 울창해 검게 보인다고 이름 붙여진 거문오름은 세계 자연 유산으로 등재된 ‘거문오름용암동굴계’의 모태다. 천연의 숲과 산수국, 산딸기 등 갖가지 야생화가 어우러진 천혜의 자연경관을 만끽할 수 있다.

관람포인트

- ✔ 남사면은 가파르면서 등성마루가 동·서로 평평하고, 북사면은 세 가닥의 등성이를 이루며 북쪽으로 말굽형 화구를 이룬다.
- ✔ 거문오름에서 분출된 용암류는 해안까지 흘러가면서 다양한 지형과 지하동굴계를 형성하였는데 그중 뱅뒤굴, 만장굴, 김녕굴, 용천동굴, 당처물동굴은 세계적으로 보기 드문 가치를 자랑한다.

※ 사전예약필수, 오전 8시~오후 1시까지 탐방 가능(해설사 동행)

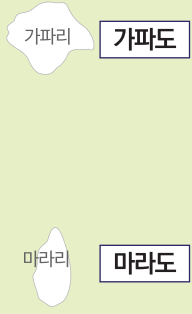
주변관광지 선녀와나무꾼테마공원, 다희연, 도깨비공원

- 📍 **소재지** 제주도 조천읍 선흘리 산 102-1
- ☎ **문의처** 064-710-8981
- 🕒 **탐방시간** 2시간 30분~3시 30분



제주 서부

애월, 한림, 한경
대정, 안덕



※안내 사항
본 책자 내 지역 구분은 독자의 이해를 돕기 위한 편의상 구성으로, 실제 행정구역상의 명칭이나 경계와는 일치하지 않을 수 있음을 알려드립니다.



하귀~애월해안도로

곽지해수욕장

애월읍

새별오름

한림읍

안덕면

대정읍

산방산

용머리해안

사계해안도로

송악산

모슬포(운진항)
(가파도, 마라도, 도항선 선착장)

마라도유람선 선착장

형제섬

한림항

제주관광대학교

곽지리

귀덕1,2,3리

몸성리

고성1리

광령1,2,3리

고성2리

수원리

대림리

한수리

한림1,2,3리

강구리

봉성리

어룡1,2리

옹포리

동명리

상대리

협재리

명월리

상명리

금악리

월림리

저지리

광평리

상천리

청수리

동광리

산양리

서광서리

서광동리

상창리

신평리

구역리

상창리

덕수리

감산리

창천리

예래동

보성리

안성리

대평리

화순리

인성리

사계리

하도1,2,3리

살모1,2,3리

01 | 비양도



천 년의 시간을 간직한 섬, UNESCO 세계지질공원

비양도는 제주시 한림항에서 5km 정도 떨어진 섬으로, 배로 15분이면 도착한다. 고려시대 중국 쪽에서 날아온 산봉우리 하나가 지금의 자리에 떨어졌다는 전설 때문에 '날아온 섬'이라는 이름이 붙은 '비양도(飛揚島)'는 0.59km²의 아담한 섬이다. 책자마다 비양도는 '천년의 섬'이라고 소개되어있는데, 이는 '신증동국여지승람'의 기록 때문이다. 기록에는 '산이 바다 한가운데서 솟아 나왔는데, 산꼭대기에 4개의 구멍이 뚫려 붉은 물이 솟다가 닷새 만에 그쳤다.'라고 적혀 있다. 이 기록을 통해 비양도는 화산활동이 있었음을 알 수 있다.



볼거리 애기업은 돌과 코끼리 바위, 바닷물로된 염습지 펄렁못, 전망대

배편 한림항 ↔ 비양도 064-796-3515 [비양도호] 064-796-2730 [천년호]

문의처 064-796-7522(천년랜드매표소)

소요시간 약 20분

02 | 가파도



“가파도(갯아도) 좋고 마라도(말아도) 좋고”라는 말에서 훈훈한 점이 전해지는 섬

섬 전체가 덮개모양이라 개도, 개파도, 가을파지도, 더우섬, 더푸섬 등 다양한 이름으로 불리며, 1653년 네덜란드인 하멜이 쓴 <하멜표류기>에 ‘케파트’라는 지명으로 서양에 처음으로 소개되기도 하였다. 주변 해역에서는 전복, 소라, 옥돔, 자리돔 등 어류자원이 풍부하다. 등대가 있는 하동 포구에서는 한반도의 최남단 마라도를 직접 조망할 수 있다.



볼거리 4월 청보리축제, 체험어장, 해녀체험, 95개의 고인돌, 제주올레 10-1코스, 마라도

배편 모슬포항 ↔ 가파도 064-794-5490 [가파도 정기여객선]

문의처 가파리사무소 064-794-7130

소요시간 약 20분



마라도 우리나라 국토 최남단 마라도는 제주에서 뱃길로 30여분 이면 다다른다.

해안을 따라 도는데 1시간 정도 소요된다. 어릴 적 추억을 떠올리게 하는 작은 학교인 마라분교와 국토최남단임을 알리는 최남단 비, 초콜릿박물관이 있고, CF에 등장했던 해물자장면집이 성업 중이다. 마라도는 섬 전체가 나지막하다. 바람이 거세어 풀과 나무들의 키가 작고, 오랜 해풍으로 인해 남대문이라 부르는 해식터널, 해식동굴 등의 해안절경이 형성되어 있다. 마라도에는 하늘에 있는 수호신이 강림하는 곳이라 신성시 여기는 장군바위와 마라도에 혼자 버려진 애기업개개의 애절한 이야기가 전하는 처녀당(애기업개당)이 있다. 지금도 마라도 북쪽 해안가에 남아 있는 처녀당에서는 처녀의 혼을 기리기 위해 매년 제를 올리고 있다. 마라도에는 섬의 역사와 함께 국토 최남단을 지켜온 등대가 있다.



볼거리 국토최남단비, 초콜릿박물관, 장군바위, 애기업개당, 마라도등대

배편 송악산앞 ↔ 마라도 064-794-6661 [마라도가는 여객선]
모슬포항 ↔ 마라도 064-794-5491 [마라도정기여객선]

소요시간 약 30분 **여행시간** 3~4시간

04 | 새별오름



이웃한 쌍둥이 봉우리인 이달오름에서 이 오름을 보면 다섯 개의 봉우리 모습이 마치 별 모양을 닮았다 하여 새별오름이라고 불리며, 저녁하늘에 셋별과 같이 외롭게 서 있다 하여 그리 불리기도 한다.

관람포인트

- ✔ 고려 공민왕 23년에 원나라 목호들을 진압하기 위해 최영장군이 2만 5천여 대군을 이끌고 와 진을 쳤던 전적지다.
- ✔ 정상에 오르면 섬처럼 떠 있는 산방산까지도 바라볼 수 있으며, 바다 건너 비양도도 손에 잡힐 듯하다. 들불축제가 개최된다.

주변관광지 산방산, 용머리해안, 사계해안도로

- 📍 소재지 제주시 애월읍 봉성리 산 59-8
- 🕒 관람시간 60분
- 🏠 주요시설 주차장



05 | 광지해수욕장



광지해수욕장은 길이 350m, 너비 70m의 백사장과 평균수심 1.5m, 경사도 5~8도의 좋은 조건을 갖춘 해수욕장이다. 이러한 조건 때문에 청소년 수련장이 설치되고 단체 피서객이 많이 찾는다.

관람포인트

- ✔ 광지리는 선사시대의 패총이 발견되었을 정도로 유서가 깊은 마을이다. 지금의 광지해수욕장은 옛날에 마을이 들어서 있던 곳이었으나, 어느 날 갑자기 모래에 파묻혔다는 전설이 전해온다.

주변관광지 애월한담해안산책로, 선운정사, 한담해변

- 📍 **소재지** 제주시 애월읍 광지리 1565
- ☎ **문의처** 064-728-3985
- 🏠 **주요시설** 공용주차장, 화장실, 편의점, 음료대

06 | 협재 · 금능해수욕장



제주시 한림읍 해안에 나란히 있는 협재해수욕장과 금능해수욕장은 하얀 백사장과 에메랄드빛 바다가 마치 해외 휴양지에 온 듯한 착각을 불러일으킨다. 바다 너머로 비양도가 손을 뻗으면 잡힐 듯 가까이 보여 아름다움을 더한다. 협재해수욕장은 한국관광공사와 해양환경관리공단이 선정한 2016 전국 청정 해수욕장 20선에 꼽힌 곳이다. 협재해수욕장 남서쪽으로 이어진 금능해수욕장 역시 백사장이 아담하게 조성돼 있고 수심도 깊지 않아 물놀이를 즐기기에 좋다.

관람포인트

- ✔ 백사장과 해수욕장 너머 바다에 떠 있는 비양도를 비롯해 코발트 빛깔의 바다 풍경과 울창한 소나무 숲이 한데 어우러진 풍광이 아름답다.
- ✔ 금능으뜸원해변, 협재해변에서 한눈에 보이는 비양도는 날아온 섬이라는 뜻으로 지질학상 화산섬이다. 한림항에서 한림-비양도간 도항선이 있으며, 3.2km 거리를 두고 있는데 소요시간은 10시 5분 정도이다.

주변관광지 한림공원, 금능석물원, 더마파크

- 📍 **소재지** 금능: 제주시 한림읍 금능길 119-10 / 협재: 제주시 한림읍 협재리 2497-1
- ☎ **문의처** 금능: 064-728-3983 / 협재: 064-728-3981
- 🏠 **주요시설** 탈의실, 샤워실, 휴게소, 식수대, 화장실, 야영장, 주차장

07 | 하귀~애월해안도로



| 출처 | <https://www.visitjeju.net>

제주시 애월읍 하귀1리 ~ 애월읍 애월리

제주시에서 서쪽 일주도로를 따라 10여분 정도 벗어나서 하귀에서 애월까지 약 10km 정도 해안을 따라 펼쳐진 도로이다. 해안도로 주변에 아름다운 레스토랑, 카페, 펜션이 자리하고 있다.

드라이브포인트

- ✓ 해안도로에는 구업포구, 신업포구, 애월항 세 개의 포구가 있어 운치를 더한다. 구업포구 옆으로는 자연 염전이 있고 중간중간 심터가 마련되어 있다.
- ✓ 도로가 매우 구불구불하고 오르막 내리막이 이어지는 것이 이곳 해안도로의 특성이다.

주변관광지 향파두리항몽유적지

08 | 고산해안도로



| 출처 | <https://www.visitjeju.net>

차귀도항~고산일과사거리

고산해안도로는 차귀도항에서 신도리를 거쳐 고산일과 사거리에 이르는 약 12km의 해안도로이며, 해가 지는 방향에 있어 노을이 가장 아름다운 구간 중에 하나이며 '노을해안로'라고도 불린다.

드라이브포인트

- ✓ 천천히 해안도로를 따라가다 보면 소박한 어촌의 풍경과 차귀도의 낙조를 감상할 수 있다.
- ✓ 고산리에서 신도리로 향하다 보면 수월봉과 영알해안을 만난다. '노고물 오름'이라고도 불리는 수월봉은 77m의 작은 오름이며, 오름이 바닷가 방향으로 돌출되어 있어 탁월한 전망을 자랑한다.

주변관광지 영알해안, 제주올레 12코스

09 | 사계해안도로



| 출처 | <https://www.visitjeju.net>

서귀포시 안덕면 사계리

제주도 남서쪽 대정읍에 위치한 사계 해안도로는 자연의 집합체인 양 모든 것이 조화를 이룬다. 산방산이 웅장하게 서 있는 아름다운 바다가 펼쳐진 마을 '사계리'는 제주에서도 가장 빼어난 전망을 볼 수 있는 곳으로 유명하다.

드라이브포인트

- ✔ 산방산과 송악산이 해안의 양 끝에서 방패처럼 버티고 있다. 한라산과 산방산, 사계해안마을과 바다 위의 형제섬, 마라도, 가파도까지 이어지는 시원한 풍경을 즐길 수 있다.
- ✔ 수천만 년 동안 층층이 쌓인 사암층 암벽, 용머리해안과 5만 년 전 화석이 발견된 해안, 대정금의 라스트 신의 무대인 송악산 진지동굴과 알뜨르 비행장까지 가볼 수 있다.

주변관광지 송악산, 산방산, 용머리해안

10 | 용머리해안



산방산 앞자락 바닷가에 위치한 용머리해안은 산방산 휴게소에서 10여 분 걸어내려간 곳에 위치해 있으며, 수 천 만년 동안 쌓이고 쌓여 이루어진 사암층 중 하나이다. 해안 절벽을 거센 파도가 때려 오묘한 해안 절경이 조성되었으며 작은 방처럼 움푹 들어간 굴방이나 드넓은 암벽의 침식지대가 펼쳐져 장관을 이루고 있다.

관람포인트

- ✔ 전설에 따르면 진시황이 호종단을 보내어 제주 명당의 혈을 없애게 하였는데 용머리해안의 용의 꼬리 부분과 잔등 부분을 칼로 끊어 버리자 피가 흘러 내리고 산방산은 괴로운 울음을 며칠째 계속했다고 한다.
- ✔ 용머리 해안으로 내려가다 보면 하멜표류기념비를 볼 수 있다. 이 비는 한국-네덜란드의 우호 증진과 하멜의 상륙지 증표로 1980년에 세워졌다.

주변관광지 산방산, 송악산, 산방굴사

- 📍 소재지 서귀포시 안덕면 사계리
- ☎ 문의처 064-760-6321
- 🏠 주요시설 주차장

11 | 산방산




제주도의 지표 지질을 구성하고 있는 화산암 중 가장 오래된 곳이다. 남측 절벽의 높이 150~300m 사이에는 다양한 모양과 크기의 기암절벽이 발달되어 있다. 해발 150m쯤에 산방굴이라고 하는 해식동굴이 바다를 향해 특색 있는 경관을 이루고 있어 제주의 가장 아름다운 경치를 일컫는 영주십경의 하나(산방굴사)이다.

관람포인트

- ✔ 산방굴에는 불상이 모셔져 있다. 고려시대 해일이 거처했다고 알려진 이곳은 추사 김정희도 자주 찾아와 수향했다고 전해진다. 불상 앞 천장에서는 약수가 떨어지고 있는데 산방산을 지키는 여신인 산방덕이 흘리는 눈물이라고 한다.
- ✔ 수산 정상에는 상록수림이 울창하고, 암벽에는 지네발란, 섬회양목 등 희귀 식물이 자생해 천연기념물 제376호로 보호되고 있다.

주변관광지 송악산, 산방산, 용머리해안

- 📍 소재지 서귀포시 안덕면 사계리 산16 ☎ 문의처 064-794-2940
- 🕒 관람시간 60분
- 🚗 주요시설 주차장





수월봉은 해발 77m 높이의 제주 서부지역 조망봉으로, 정상에서 바라보는 풍광은 가슴을 시원하게 해준다. 특히, 깎아만든 듯한 수월봉 해안절벽은 동쪽으로 2km까지 이어져 있다. 이 해안절벽은 '영알'이라 불리며, 바람 곳곳에는 샘물이 솟아 올라 '녹고물'이라는 약수터로 널리 알려져 있다.

관람포인트


- ✔ 수월봉 아래쪽에는 해안선을 따라 지질 트레일이 있다. 해안 절벽을 따라 화산 퇴적물이 쌓여 있는 모습의 장엄하기 이를 데 없다.
- ✔ 수월봉 정상에는 기우제를 지내던 육각정인 수월정이 있으며, 수월정 옆으로는 고산기상대가 우뚝 서있다. 우리나라 남서해안 최서단에 있는 기상대로서 거의 모든 기상관측이 이루어지는 곳이다. 이곳 5층에는 일반인에게 오픈되는 전망대가 있다. 수월정에 앉아서 차귀도로 떨어지는 낙조의 모습은 제주도에서 아름답기로 손꼽히는 일몰 중 하나이다.

주변관광지 영알해안 산책로, 고산리 유적

📍 **소재지** 제주도 한경면 고산리 3760 ☎ **문의처** 064-772-3334

🕒 **관람시간** 60분

🏠 **주요시설** 전시실, 시청각실, 휴게실, 주차장



13 | 송악산



송악산은 그 모양새가 다른 화산들과는 달리 여러 개의 크고 작은 봉우리들로 이루어져 있다. 주봉의 높이는 해발 104m이고, 이 주봉을 중심으로 서북쪽은 넓고 평평한 초원 지대이고 서너 개의 봉우리가 있다. 주봉에는 둘레 500m, 깊이 80m 정도 되는 분화구가 있는데 그 속에는 아직도 검붉은 화산재가 남아 있다.

관람포인트

- ✔ 송악산은 단성화산이면서 2개의 화구를 가지는 이중 분화구이다. 응회환과 화구 중앙에 분석화구로 구성되어 있으며, 화구구라고 할 수 있는 송악산의 정상인 분화구는 분화활동 당시의 원형을 그대로 보존하고 있는 신비스러운 곳이다.
- ✔ 마라도와 가파도, 형제섬, 산방산, 한라산이 한눈에 보이는, 전망이 빼어난 곳이다.

주변관광지 산방산, 용머리해안, 사계해안도로

- 📍 소재지 서귀포시 대정읍 상모리 산 2
- 🕒 관람시간 90분
- 🏠 주요시설 매표, 주차장





※안내 사항

본 책자 내 지역 구분은 독자의 이해를 돕기 위한 편의상 구성으로, 실제 행정구역상의 명칭이나 경계와는 일치하지 않을 수 있음을 알려드립니다.



가시리

돈내코

남원1,2리

위미1,2,3리

신례1,2리

토평동

상효동

하례1리

위미해안도로

신효동

서귀포의료원
서귀포시청(1청사)

하효동

쇠소깍

정방폭포

보목동

새섬
문섬

섬섬

지귀도

걸매생태공원

천지연폭포

제주 남부

남원
서귀포

01 | 위미해안도로



| 출처 | <https://www.visitjeju.net>

서귀포시 남원읍 위미리

위미리는 겨울철 계절풍의 영향이 없는 지형적 여건을 갖추고 있어, 따뜻한 편에 속하며 제주도에서 벗꽃이 가장 먼저 피는 지역으로 유명하다.

드라이브포인트

- ✔ 성산일출봉이 아스라이 보이는 남원포구에서 시작해 대한민국에서 가장 아름다운 해안산책로로 꼽히는 큰영 경승지 산책길을 지나 민물과 바닷물이 만나는 쇠소깍까지 이어지며 제주올레 5코스가 자리해 있다.
- ✔ 동백나무군락과 더불어 위미리 수국길이 있다.

주변관광지 위미리 애기동백나무군락, 위미항

02 | 중문색달해수욕장



길이 560m, 폭 50m, 경사도 5도, 평균수심 1.2m 규모의 백사장을 가진 중문색달해변은 활처럼 굽은 긴 백사장과 흑, 백, 적, 회색 등의 네 가지색을 띤 '진모살'이라는 모래가 특징적이다. 이 진모살과 제주도 특유의 검은 현무암이 조화를 이룬 풍광이 아름다워서 영화나 드라마의 촬영지로 자주 이용되고 있다.

관람포인트

- ✔ 중문색달해변 오른쪽에 병풍처럼 둘러쳐진 해안절벽에는 길이 15m 가량의 천연동굴이 하나 있으며, 또 이 해안 절벽을 따라 많은 희귀식물이 자생하고 있어 생태관광을 즐길 수도 있다.
- ✔ 해양수산부가 선정한 전국 최우수 해수욕장으로 파라세일링, 수상스키, 윈드서핑, 요트투어 등 다양한 해양 레포츠가 활성화되어 있다. 파도가 세기 때문에 주의해야 한다.

주변관광지 제주국제평화센터, 천제연폭포, 여미지식물원, 테디베어뮤지엄, 중문대포해안주상절리대, 조안베어뮤지엄

- 📍 **소재지** 서귀포시 색달동 3039
- ☎ **문의처** 064-760-4993
- 🏠 **주요시설** 식수대, 화장실, 주차장

03 | 증문대포해안주상절리대



주상절리대는 신이 다듬은 듯 정교하게 해안가에 겹겹이 쌓여 있다. 겹겹은 육각형의 돌기둥이 병풍처럼 바다 위에 펼쳐져 있는 모습은 천혜의 자연예술품이라 할만한데, 높이가 30~40m, 폭이 약 1km 정도로 우리나라에서는 최대 규모이다. 거센 파도가 부딪쳐와 하얀 포말이 이는 광경이 특히 장관으로 '지삿개바위'라고도 부른다.

관람포인트

- ✔ 주상절리란 주로 현무암질 용암류에 나타나는 기둥 모양의 수직절리로서 다각형(보통은 4~6각형)이며, 두꺼운 용암(약 섭씨 1100도)이 화구로부터 흘러나와 급격히 식으면서 발생하는 수축 작용의 결과로서 형성된 것이다.
- ✔ 현무암 용암이 굳어질 때 일어나는 지질 현상과 그 후의 해식작용에 의한 해안 지형 발달과정을 연구·관찰할 수 있는 중요한 지질 자원으로써 학술적 가치와 경관이 뛰어난 곳이다. 천연기념물 제443호로 지정되어 있다.

주변관광지 제주국제평화센터, 천제연폭포, 여미지식물원, 테디베어뮤지엄, 증문색달해수욕장, 조안베어뮤지엄

📍 **소재지** 서귀포시 이어도로 36-30 📞 **문의처** 064-738-1521

🕒 **관람시간** 90분

🏠 **주요시설** 주차장



04 | 천제연폭포



울창한 난대림지대 사이로 3단 폭포가 떨어지는데, 제1폭포에서 떨어져 수심 1m의 못을 이루고, 이 물은 다시 제2·제3폭포를 거쳐 바다로 흘러 들어간다. 특히 백중, 처서에 폭포에서 떨어지는 물을 맞으면 모든 병이 사라진다고 하여 많은 사람들이 물맞이를 하였다고 하는데, 지금은 수영이 금지되어 있다.

관람포인트

- ✔ 천제연계곡에는 칠선녀상을 조각한 '선임교'라는 아치형 다리와 '천제루'라고 누각이 세워져 있다.
- ✔ 옥황상제를 모시는 칠선녀가 별빛 속삭이는 한밤중이면 영롱한 자줏빛 구름 다리를 타고 옥피리 불며 내려와 맑은 물에 미역을 감고 노닐다 올라간다고 하여 천제연(天帝淵) 즉 '하느님의 못'이라고 부르게 되었다고 한다.

주변관광지 여미지식물원, 테디베어뮤지엄, 예래생태마을, 중문색달해수욕장

- 📍 **소재지** 서귀포시 천제연로 132, 중문관광단지내
- ☎ **문의처** 064-760-6331
- 🏠 **주요시설** 기념품점, 주차장

05 | 천지연폭포



'하늘과 땅이 만나서 이룬 연못'이라 하여 천지연이라 한다. 높이가 22m, 폭 12m에 이르는 폭포가 절벽 아래로 웅장한 소리를 내며 세차게 떨어지는 모습이 장관이다. 1km 가량 되는 천지연계곡에는 상록수와 양치식물, 천연기념물 제163호 담팔수나무가 자생하고 있는 등 난대성 식물들이 울창한 숲을 이루고 있다.

관람포인트

- ✔ 선녀들이 하늘에서 내려와 목욕하며 노닐었다는 전설이 깃든 천지연에는 밤에만 주로 활동하는 천연기념물 제27호 무태장어가 서식하고 있는 곳으로도 유명하다.
- ✔ 봄이면 왕벚나무가 만개하고, 9월에는 천지연광장을 중심으로 '서귀포칠십리축제'가 열린다.
- ✔ 저녁시간까지 운영하여 근처 새연교, 새섬과 함께 야간 관광코스로도 제격!

주변관광지 송반천(걸매생태공원), 석부작테마공원, 외돌개, 서귀포유람선, 정방폭포, 이충섬미술관, 새연교, 새섬

- 📍 **소재지** 서귀포시 천지동 666-2
- ☎ **문의처** 064-733-1528
- 🏠 **주요시설** 야외공연장, 기념품점, 주차장



우리나라에 하나밖에 없는 바다로 직접 떨어지는 폭포이다. 높이 23m의 두 줄기 폭포가 절벽에서 장쾌한 폭포음을 내며 바다로 떨어지는 모습이 시원하다. 폭포 주위에는 수직절벽과 노송들이 더해져 장관을 이루는데, '정방하폭(正房夏瀑)'이라 하여 영주십경 중의 하나로 꼽힌다.

관람포인트

- ✔ 중국 진나라 시황제가 '서불'에게 동양의 삼신산의 하나인 한라산에 가서 불로초를 캐어 오도록 하였으나 불로초를 찾지 못하고 정방폭포의 절벽에 '서불과지(徐市過之)'라는 글을 새기고 서쪽으로 돌아갔다는 이야기가 있다.
- ✔ 맑은 날이면 종일 무지개를 볼 수 있는데, 특히 아침햇살이 떠오르는 오전의 모습이 가장 화려하다.

주변관광지 천지연폭포, 서귀포유람선, 쇠소깍, 서귀포감굴박물관, 서복전시관, 이충섭미술관

- 📍 **소재지** 서귀포시 칠십리로214번길 37
- ☎ **문의처** 064-733-1530
- 🏠 **주요시설** 주차장



07 | 서귀포자연휴양림



서귀포자연휴양림은 인공적 요소를 가능한 한 줄이고 제주의 산과 숲의 특징을 그대로 살려 쾌적한 휴양과 산림욕을 즐길 수 있도록 만든 곳이다. 숲의 곳곳에는 산막, 삼림욕장, 캠프파이어장, 취사장, 오토캠핑장 등이 조성되어 있으며, 자연을 해치지 않기 위해 모든 시설물은 간편화했고 부분 시설의 전력은 태양광발전으로 하고 있다.


산책포인트

- ✔ 천연림인 이곳은 각종 야생 동식물의 서식지이기도 하며, 각종 희귀 야생화들이 가득하다.
- ✔ 숲에는 제주도에서는 보기 드문 화전민 거주지 흔적이 남아 있고 석기시대의 것으로 추정되는 고인돌이 있다.

주변관광지 어리목광장, 1100고지습지 자연학습탐방로, 서귀포 치유의 숲

- 📍 **소재지** 서귀포시 1100로 882 🕒 **관람시간** 60분
- ☎ **문의처** 064-738-4544
- 🏠 **주요시설** 오토캠핑장, 숙박시설, 삼림욕장, 야영테크, 주차장 등

08 | 서귀포 치유의 숲



| 출처 | <https://www.visitjeju.net>

편백나무와 삼나무로 가득한 숲길

서귀포의 호근동에는 총 11km의 길이로 만들어진 치유의 숲이 있다. 편백나무와 삼나무로 가득한 숲길을 걷는 것만으로도 몸과 마음이 치유가 된다고 해서 치유의 숲이다. 야자수 껍질로 엮어 만든 매트와 나무 길 등으로 코스의 산책로가 편안하게 갖춰져 있어 어른이 할 것 없이 걷기 좋다. 이곳은 총 10개의 테마 길로 이루어져 있다.

주변탐방로

- ✔ 입구에서 만나는 방문자 센터부터 시작되는 약 1.9km의 길을 '가명 오명 숲길'이라 부르고 가명오명 숲길에서 나머지 9개의 길이 뻗어나가 있다. 각 길에는 중간중간 앉아 있을 수 있는 숲속 침팡공간인 쉼터가 있는데, 쉼터에 마련된 목재의자에 누워 쉴 수 있다. 산림은 경관, 피톤치드, 음이온, 산소, 소리, 햇빛과 같은 치유인자들로 구성되어 있고 산림치유는 숲에 존재하는 다양한 환경요소를 활용하여 인체의 면역력을 높이고 신체적, 정신적 건강을 회복시킨다.

주변관광지 어리목광장, 1100고지습지 자연학습탐방로, 서귀포자연휴양림

- 📍 **소재지** 서귀포시 산록남로 2271
- ☎ **문의처** 064-760-3067
- 📏 **산책거리** 약 11km 🕒 **산책시간** 60분



한라산 고산습지의 자연생태를 탐방할 수 있는 자연학습장
 1100도로(1139번 도로)의 1,100고지에 천연적으로 생성된 고산습지가 있고, 여기에 자연학습탐방로가 만들어져 생태학습장이 되고 있다.

주변탐방로

✔ 이곳은 야생화의 천국이며 각종 철새나 곤충들의 서식처이다. 자연학습장에는 대기오염 정도를 파악하는 지의류가 바위나 나무 등에 자라고 있다. 한라산의 많은 고산 식물 50여 종과 송장해엄치개 등 56과 146종의 곤충이 서식하는 등 습지의 가치로 볼 때 제주도 내 습지 중 식물학적 가치가 가장 높은 것으로 나타났다. 자연학습 탐방로는 친환경적으로 설계되었으며, 그 길이가 540여 m이다. 계절마다 다른 꽃을 피우는 천상 화원을 거닐며 습지의 특성과 바위들, 수목과 제주의 야생화를 관찰할 수 있다.

주변관광지 여러목광장, 서귀포 치유의 숲, 서귀포자연휴양림

- 📍 **소재지** 서귀포시 섯달동
- 📏 **산책거리** 약 540m 🕒 **산책시간** 약 60분



10 | 돈내코



돈내코(계곡)는 계곡 양쪽이 난대 상록수림으로 울창하게 덮여 있고, 높이 5m의 원앙폭포와 작은 못이 있어 그 경치가 매우 수려하다. 한라산에서 내려오는 얼음같이 차고 맑은 물이 항상 흐르고, 주변 경관 또한 빼어나 물맛이를 비롯한 피서지로도 유명한 곳이다.

관람포인트

- ✔ 돈내코란 '드르에서 멧돼지들이 물을 먹었던 내의 입구'라는 뜻에서 유래한 이름이다.
- ✔ 돈내코 유원지 입구에서 계곡까지 약 700m 정도에 달하는 숲길은 수림이 울창하게 우거져있고 중간중간에 나무 벤치가 있어 삼림욕하기에도 좋다. 야영장과 주차장, 취사장, 체력단련 시설이 잘 갖춰져 있다.

주변관광지 휴애리, 서귀포감귤박물관, 쇠소깍, 정방폭포, 이중섭미술관

- 📍 **소재지** 서귀포시 돈내코로 114
- ☎ **문의처** 064-733-1584
- 🏠 **주요시설** 야영장, 체력단련시설, 주차장

11 | 외돌개



서귀포 칠십리 해안가의 높이 20m에 달하는 기둥바위다. 외돌개는 해식애(파도의 물리적 힘에 의해 만들어진 절벽)가 후퇴하면서 차별침식으로 단단한 바위 부분만 남아 바위섬이 되는 시스텍 지형이다.

관람포인트

- ✔ 고기잡이 나간 할아버지를 기다리다가 바위가 된 할머니의 애절한 전설이 전해져 '할망바위'라고도 불린다. 이 바위 밑에 물 위에 떠있는 바위는 할아버지의 시신이 떠올라 돌이 된 것이라 한다.
- ✔ 고려말 최영 장군이 목호(牧胡)의 난을 토벌할 때 외돌개 뒤의 범섬이 최후의 격전장이었다. 이때 외돌개를 장수로 치장시켜 놓자 목호들은 이를 대장군이 진을 치고 있는 것으로 오인하여 모두 자결하였다 하여 '장군석'이라고 불리기도 한다.

주변관광지 석부작테마공원, 송만천(걸매생태공원), 천지연폭포, 서귀포유람선

- 📍 **소재지** 서귀포시 서홍동 791
- 🏠 **주요시설** 제주올레 7코스, 주차장

12 | 걸매생태공원



| 출처 | <https://www.visitjeju.net>

서귀포시 천지연폭포 상류지역에 위치한 솜반천이 생태하천으로 복원되면서 시민과 관광객들의 피서지로 각광받고 있다. 하천변을 따라 조성된 목재 파고라와 피크닉장, 목재 산책로, 간이화장실, 나무다리 등 편의시설이 잘 갖춰져 있다.

관람포인트

- ✔ 솜반천을 따라 조성된 걸매생태공원의 '걸매'란 '물도량이 자주 막혀 메워져 있는 곳'이란 뜻으로, 항상 물이 고여 있어 예전에는 논이었던 곳이다. 수생식물관찰원, 습지생태계관찰원, 매화 및 야생 화류관찰원, 야생조류관찰원, 목재산책로 등이 조성되어 있다.
- ✔ 인간과 자연이 공존하는 생태도시의 표본으로 자연환경의 소중함을 일깨우는 생태관광자원으로 가치가 높다.

주변관광지 천지연폭포, 석부작테마공원, 외돌개, 서귀포유람선, 정방폭포

📍 **소재지** 서귀포시 서홍동 1207

🏠 **주요시설** 관찰원, 목재산책로, 통나무집, 걸매축구장, 주차장

13 | 쇠소깍



쇠소깍은 원래 소가 누워있는 형태라 하여 '쇠둔'이라는 지명이었는데 호돈천을 흐르는 담수와 해수가 만나 깊은 웅덩이를 만들고 있어 '쇠소깍'이라고 붙여졌다고 한다. 서귀포칠십리의 숨은 비경 중 하나인 쇠소깍은 깊은 수심과 용암으로 이루어진 기암괴석, 소나무 숲이 조화를 이뤄 아름다운 풍경을 연출한다.

관람포인트

- ✔ 이곳의 명물인 투명 카약은 맑고 투명한 물 위를 유유히 가르며 갖가지 재미있는 모양의 바위 등 쇠소깍의 구석구석까지 감상할 수 있어 이색적인 자랑거리다.
- ✔ 제주도에서 가장 오래전에 분출한 조면암이 분포하는 지역으로 학술적으로도 가치가 높다. 매년 7월에는 '환경사랑 쇠소깍해변축제'가 개최된다.

주변관광지 정방폭포, 서귀포감귤박물관, 휴애리

📍 **소재지** 서귀포시 쇠소깍로 104

☎ **문의처** 064-732-1562

🏠 **주요시설** 전망대, 산책로



함덕해수욕장

김녕해수욕장

다려도

동북리

월정리

북촌리

김녕리

행원리

만장굴

한동리

평대리

구좌읍

세화리

조천읍

비자림

용눈이오름

사려니 숲길

교래리

성읍2리

난산리

가시리

성읍1리

표선면

삼할1리

신풍리

하천리

신흥2리

세화1, 2, 3리

표선리

토산1, 2리

신흥1리

제주 동부

구좌, 성산
표선



※ 안내 사항
본 책자 내 지역 구분은 독자의 이해를 돕기 위한 편의상 구성으로, 실제 행정구역상의 명칭이나 경계와는 일치하지 않을 수 있음을 알려드립니다.



마치 소가 누워 있거나 머리를 내민 모양과 같은 우도

섬의 길이는 3.8km에 둘레는 17km이며, 면적은 605ha 정도이다. 우도는 완만한 경사의 옥토, 풍부한 어장, 우도팔경 등 천혜의 자연조건을 갖춘 관광지이다. 게다가 제주 해녀와 돌담길, 돌무덤 등 제주도만의 독특한 전통문화와 자연환경을 체험할 수 있어, 마치 제주도를 축소시켜 놓은 듯한 인상을 풍긴다. 또한 바다낚시, 자전거하이킹, 버스관광, 잠수함과 유람선을 통한 바다관광 등 즐길 거리가 많다. 섬에서 가장 높은 우도봉(132m)에 오르면 섬 전체를 내려다볼 수 있다. 우도는 영화 '시월애'의 촬영장소로도 유명하며, 특히 홍조단괴해빈(일명 서빈백사)과 함께 새하얀 모래사장과 코발트빛 바다 너머, 제주 본섬과 지미봉이 그림같이 솟아있는 풍경은 우도의 자랑이다.



📍 배편 성산항 ↔ 우도 064-782-5671 [우도해운(주)] / 우도 ↔ 성산항 064-783-0448
 ☎ 문의처 064-728-4333
 ⌚ 소요시간 약 15분 ⌚ 여행시간 3시간

02 | 함덕해수욕장



함덕해수욕장은 바다 수심이 얇고 경사가 완만한 해변입니다. 맑은 바닷물과 고운 모래, 해변 뒤편의 소나무 숲이 어우러져 휴식과 산책 모두에 적합합니다.

동쪽에는 서우봉 오름이 인접해 있어 바다와 마을 전경을 함께 조망할 수 있으며, 제주올레 19코스가 지나가는 구간으로 트레킹과 함께 여유로운 풍경을 즐길 수 있는 장소입니다

관람포인트

- ✔ 동서 어느 쪽에서 바람이 불어도 반대쪽 바다는 잔잔하기 때문에 상시 카약을 즐기기에 안성맞춤인 국내 유일의 해수욕장이다.
- ✔ 3개의 해수욕장으로 나뉘어져 있으며, 동쪽에는 나지막하고 완만한 서우봉 오름이 있다.

주변관광지 제주 삼양동 유적, 제주항일기념관, 돌하르방공원

- 📍 **소재지** 제주시 조천읍 조함해안로 525
- ☎ **문의처** 064-728-3989
- 🏠 **주요시설** 화장실, 탈의장, 샤워장, 주차장, 야영장

03 | 김녕해수욕장



김녕해수욕장은 용암 바위 지형 위에 하얀 모래가 쌓여 형성된 독특한 해변으로, 맑고 푸른 바다와 잔잔한 파도 소리가 인상적인 장소입니다.

인근의 '성세기해변'은 조선시대 해안을 방어하기 위해 작은 성곽이 세워졌던 곳으로, 지명 또한 그 유래를 따르고 있습니다. 이 일대는 연안 생태 보호를 위한 해안보호구역으로 지정되어 있어, 자연과 역사 풍경이 함께 어우러진 공간입니다.

관람포인트

- ✔ 김녕 일대의 대표적인 용암동굴인 만정굴은 유네스코 세계자연유산이자 천연기념물로 지정된 동굴로, 내부 일부 구간이 일반에 개방되어 있어 여름철에도 시원하게 관람할 수 있는 대표 탐방지입니다.(참고: 당처물동굴, 용천동굴 등은 보호구역으로 출입이 제한되어 있습니다.)
- ✔ 김녕해수욕장 인근에는 제주 고유의 지질 환경과 마을의 역사·문화를 함께 체험할 수 있는 '지질 트레일'이 조성되어 있으며, 교육적 탐방 코스로도 적합합니다.

주변관광지 제주올레 20코스

- 📍 **소재지** 제주시 구좌읍 햇맞이 해안로 7-6
- ☎ **문의처** 064-728-3988
- 🏠 **주요시설** 화장실, 탈의장 음료대

04 | 표선해수욕장



표선해수욕장은 251,204㎡의 백사장을 자랑하는 해수욕장으로 깨끗한 주변 환경이 으뜸인 곳이며, 백사장이 넓어 ‘한모살’(‘큰 모래밭’의 제주어)로 불리기도 했다. 수심이 얕아 안전하게 물놀이를 할 수 있는 곳이다. 잔디광장과 산책로가 잘 조성된 야경이 아름다운 해수욕장으로 꼽힌다.

관람포인트

- ✔ 정면으로 볼 수 있는 일출이 유명하며, 백사장 모래는 조개껍데기 가루로 형성된 것인데 신경통으로 고생하는 사람들이 모래찜질을 하면 특효가 있는 것으로 알려져 있다.
- ✔ 8만 여평의 드넓은 백사장이 원형 경기장 같은 모습으로 자리 잡고 있다. 매년 여름 ‘표선해변 하얀모래 축제’가 열린다.

주변관광지 제주민속촌박물관, 제주허브동산, 성읍민속마을, 일출랜드

- 📍 **소재지** 서귀포시 표선면 표선리
- ☎ **문의처** 064-760-4992
- 🏠 **주요시설** 야경장, 주차장, 탈의장, 샤워장

05 | 세화~성산해안도로



[출처 | <https://www.visitjeju.net>]

세화~성산 해안도로는 제주도 구좌읍 세화리에서 시작해 성산을 성산리까지 이어지는 동부 해안도로입니다. 바다를 따라 완만하게 이어지는 노선으로, 차량 이동 중에도 탁 트인 수평선과 해안 풍경을 감상할 수 있습니다. 도로 주변에는 월정리, 평대리, 세화리, 신양리 등 작은 마을들이 이어져 있으며, 카페, 해변 산책로, 조용한 해안 체험지 등이 분포해 있어 이동 중 들러볼 수 있는 장소도 다양합니다.

드라이브포인트

- ✔ 맑고 얕은 바다를 따라 이어지는 동쪽 해안도로. 세화에서 성산까지, 평대와 월정, 신양의 마을들이 물빛 곁에 나란히 놓인다. 길 위로는 바람이 지나고, 창밖으로는 코발트빛 바다가 끝없이 펼쳐진다.
- ✔ 신양해변을 지나며 섬지코지와 성산일출봉이 순서대로 시야에 들어온다. 도로를 따라 이동하는 동안 동쪽 해안의 주요 지형과 바다 풍경을 자연스럽게 감상할 수 있다.

주변관광지 해녀박물관, 성산일출봉, 광치기해변, 섬지코지

06 | 사려니 숲길



사려니숲길은 제주시 봉개동 비자림로 인근에서 시작해, 서귀포시 표선면 가시리 붉은오름까지 약 10km 구간으로 이어지는 숲길이다.

이 길은 한라산국립공원 동쪽 경계 지역인 요존국유림 내에 조성되어 있으며, 국립산림과학원 산하 시험림이 포함된 구간을 지난다.

‘사려니’라는 이름은 인근에 위치한 사려니오름에서 유래했으며, 울창한 숲과 다양한 생태환경이 잘 보존된 자연 탐방로로 운영되고 있다.

탐방코스안내

- ✔ 사려니숲입구(비자림로) - 시험림길 삼거리 - 사려니숲길삼거리 - 사려니숲길입구(남조로)

주변관광지 제주절물자연휴양림, 제주돌문화공원

📍 **소재지** 제주시 조천읍 교래리 산 137-1

☎ **문의처** 064-900-8800

📏 **산책거리** 약15km



07 | 비자림



천연기념물 제374호로 지정·보호하고 있는 비자림은 44만 8,165㎡의 면적에 500~800년생 비자나무 2,800여 그루가 밀집하여 자생하고 있는 세계적으로 보기 드문 숲이다.

산책포인트

- ✔ 예부터 비자나무 열매는 구충제로 많이 이용되었고, 나무는 고급가구나 바둑판을 만드는데 사용되어 왔다. 나도풍란, 풍란, 콩짜개란 등 희귀한 난과 식물의 자생지이기도 하다.
- ✔ 떨어진 비자나무 가지는 닭 뼈다귀 모습을 하고 있어 흥미롭고, 두 나무의 줄기가 연결된 연리목, 벼락 맞은 비자나무, 새천년 비자나무 등 재미있는 볼거리가 있다.

주변관광지 용눈이오름, 김녕미로공원, 만장굴, 해녀박물관, 별방진

📍 **소재지** 제주시 구좌읍 비자숲길 55 📞 **문의처** 064-710-7912

🕒 **관람시간** 60분

🏠 **주요시설** 비자림 청소년수련마을, 휴게식당, 주차장





제주 전역에 분포하는 오름 중에서도 능선의 곡선미가 첫손에 꼽힌다. 전체가 나지막한 초지로 되어 있으며 오름 능선에는 봄에는 할미꽃, 미나리아재비 등이 자라고 가을에는 꽃향유, 물매화 등이 피어난다. 서사면 기슭에는 정상부가 주발 모양으로 오목하게 패어 있는 아담한 기생화산과 원추형의 알오름 2개가 함께 있는 복합형 화산체이다.

관람포인트

- ✔ 북동쪽의 정상봉을 중심으로 세 봉우리를 이루고, 그 안에 동서쪽으로 다섯여있는 타원형의 분화구가 있으며, 전체적으로 산체는 동사면으로 알개 벌어진 말굽형 화구를 이룬다.
- ✔ 산 북판이 크게 패어 있는 것이 용이 누웠던 자리 같다고 해서 용눈이오름이라 부른다는 설도 있다.

주변관광지 비자림, 하도리 철새도래지, 성산일출봉, 섭지코지

- 📍 **소재지** 제주시 구좌읍종달리 산 28
- 🕒 **관람시간** 60분



09 | 만장굴



만장굴은 제주시 구좌읍 김녕리에 있는 용암동굴로, 한라산의 기생화산인 거문오름이 형성되는 과정에서 용암이 흘러가면서 만들어진 동굴이다. 길이는 7km로, 동굴 내부에 형성된 다양한 용암 흔적은 높은 학술적 가치를 인정받고 있으며, 세계적으로도 큰 규모에 속한다. 천연기념물 제98호이자 2007년 유네스코 세계자연유산으로 등재됐다.

관람포인트

- ✔ 지하 공간 같은 내부 경관은 웅장하면서 심오한 멋이 나는데, 특히 정교한 조각품 같은 돌거북은 그 모양이 꼭 제주도 같이 생겨서 관광객들에게 인기가 있다. 용암 종유석과 벽의 용암 날개 등이 곁들여 신비로운 지하 세계를 연출하고 있다.
- ✔ 2007년 '거문오름용암동굴계'라는 명칭으로 유네스코의 세계자연유산으로 등재되었다. 동굴의 온도는 연중 항상 섭씨 11~21도를 유지하고 있다.

주변관광지 김녕미로공원, 행원풍력발전단지, 비자림

- 📍 **소재지** 제주시 구좌읍 만장굴길 182 ☎ **문의처** 064-710-7903
- 🕒 **관람시간** 60분
- 🏠 **주요시설** 주차장

10 | 섭지코지



'섭지'란 훌륭한 인물, 즉 재사(才士)가 많이 배출되는 지세란 뜻이며, '코지'라는 말은 바다로 돌출되어 나온 땅(곶)의 제주방언이다. 제주 산양해수욕장을 바라보면서, 양옆으로 2km에 걸쳐 바다를 향해 길게 뻗어있는 해안가의 절경은 섭지코지의 명성을 드높인 일등 공신이다. 가족 단위로 편안한 휴식을 원하는 관광객들에게 섭지코지의 절경은 탁 트여있는 드넓은 풍경을 선사한다.

관람포인트

- ✔ 섭지코지는 2003년 TV 드라마 「올인」 촬영 세트장으로 알려진 이후 단적비연수, 이재수의 난 등 각종 영화 및 드라마 촬영지로도 각광을 받고 있다.
- ✔ 입구의 신양해수욕장, 여유롭게 풀을 뜯는 제주조랑말들, 바위로 둘러친 해안 절벽과 우뚝 치솟은 선바위 등의 해안절경이 아름답다.

주변관광지 성산일출봉, 성산포 해녀물질공원장, 우도

- 📍 **소재지** 서귀포시 성산읍 섭지코지로 107
- ☎ **문의처** 064-782-2810
- 🏠 **주요시설** 주차장



자연이 날마다 행하는 예술제!

제주는 한라산과 바다, 오름이 어우러져 제주만의 독특한 일출을 보여준다. 성산일출봉은 굴부리를 호위하듯 감싸고 있는 크고 작은 99개의 석봉이 마치 커다란 성곽을 이루고 있다 하여 성산이란 이름이 유래되었다.

관람포인트

- ✔ 성산일출봉의 정상에 오를 수 있는 유료 탐방구간과 성산일출봉 인근 바다를 가볍게 둘러보기 좋은 무료 탐방구간으로 나누어 있어 원하는 코스를 선택해서 둘러볼 수 있다.
- ✔ 성산일출봉의 해돋이는 영주 10경 중에서 단연 으뜸으로 꼽는다. 성산일출봉 정상에서 맞이하는 일출도 좋지만 주변 바닷가에서 일출봉 주위로 해가 더 오르는 모습을 감상하는 것도 좋다.

주변관광지 성산포 해녀물질공명장, 섭지코지, 우도, 세화~성산해안도로

📍 **소재지** 서귀포시 성산읍 성산리1 📞 **문의처** 064-783-0959

🕒 **관람시간** 06:00~

🏠 **주요시설** 주차장





체험여행

Learning Experience

03

감동도 있고, 교육도 있고, 즐거움도 있는

체험여행

제주 지역 관광지들이 단순한 볼거리 프로그램 운영에서 벗어나 최근 많이 변화되고 있다. 보고 만들고 느끼는 다양한 체험프로그램을 선사하고, 관광객들에게 맞춤형 추억거리를 제공한다. 청소년뿐 아니라 가족 단위 관광객들도 함께 즐길 수 있는 다채로운 체험프로그램이 제주 관광의 대표 아이템으로 자리 잡고 있다. 체험 여행을 하는 가장 큰 이유는 새로운 것을 익히고, 직접 몸으로 부딪치는 과정에서 큰 즐거움을 얻을 수 있기 때문이다.



제주 북부

제주시, 조천



삼성혈

제주연안여객터미널

벵슨뮤지엄

무지개요트

한라디지털아트뮤지엄

노형수퍼마켓

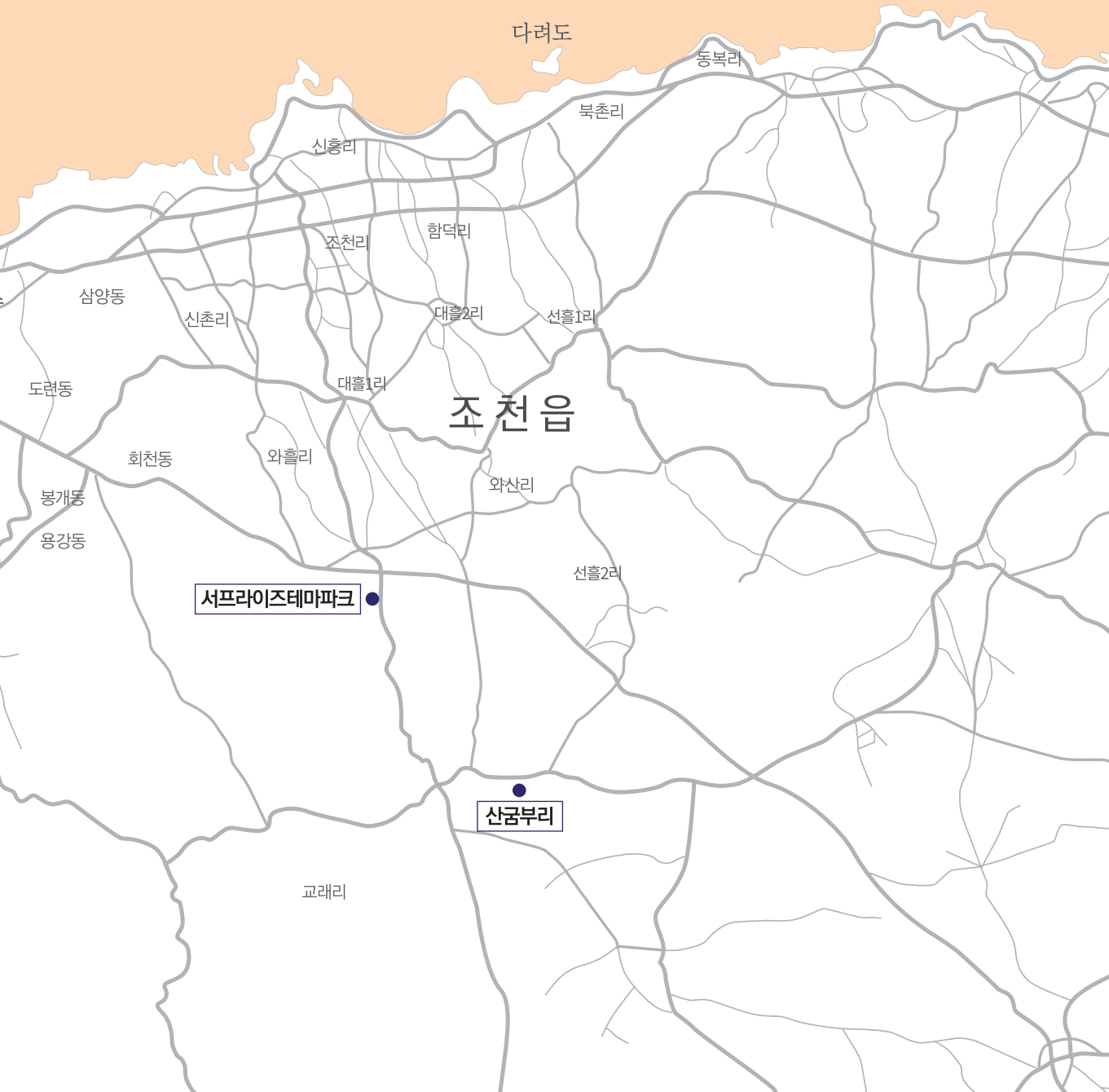
텍사파크툰

자연in 제주족욕

제주시

※안내 사항

본 책자 내 지역 구분은 독자의 이해를 돕기 위한 편의상 구성으로, 실제 행정구역상의 명칭이나 경계와는 일치하지 않을 수 있음을 알려드립니다.





산굼부리 체험 해설 프로그램

산굼부리는 국가유산 천연기념물로 지정된 분화구와 역사 군락지를 간직한 특별한 오름으로, 한라산과 주변 오름의 조화를 느끼며 자연과 생태를 체험할 수 있는 교육적 가치가 높은 자연 명소이다.

체험포인트

- ✔ 자연환경해설사와 함께하는 산굼부리 해설 프로그램(10~20분소요)
* 해설프로그램 운영 시간(예약필요): 09:00~17:00
- ✔ 천연기념물 산굼부리 분화구로 이어지는 역사 군락지 탐방
- ✔ 구상나무 숲길 산책

- 단체버스 주차 가능
- 화장실 및 편의시설(안내소, 무장애시설 등) 완비
- 매점 및 매장 운영

- 📍 소재지 제주도 조천읍 비자림로 768
- ☎ 문의처 064-783-9900 🌐 www.sangumburi.net
- 🕒 운영시간 3~6월, 9~10월 09:00~18:40(입장마감 18:00) / 7~8월, 11~2월 09:00~17:40(입장마감 17:00) 🕒 체험시간 40분 이내



02 | 서프라이즈테마파크



정크아트 관람 및 체험 프로그램(동백꽃 열쇠고리 만들기, 무드 등 만들기 등)

문화예술계에서 주목하고 있는 재활용 소재를 활용한 300여 점의 정크아트(Junk Art) 작품을 제주의 넓은 자연과 함께 감상할 수 있고 제주4·3의 상징인 동백꽃 모양의 열쇠고리 만들기, 무드등 만들기 체험을 할 수 있는 곳이다.

체험포인트

- ✔ 정크아트 관람
- ✔ 업사이클링 동백꽃 열쇠고리 만들기, 무드등 만들기 체험(결과물 기념품 제공)
- ✔ 제주의 꽃인 수국, 동백꽃, 매밀꽃 등을 감상하는 힐링 체험

• 단체주차장, 화장실(장애인 화장실 포함), 장애인도 이동이 편리한 이동로

- 📍 소재지 제주시 조천읍 남조로 2243
- ☎ 문의처 064-783-7272 🌐 surprisethemepark.com
- 🕒 체험시간 60분 이상 🕒 운영시간 9:00~18:30

03 | 삼성혈 (재)고양부삼성사재단



세 시조의 탄생신화가 있는 탐라국 이야기

제주 삼성혈에서 탐라국 건국 신화의 생생한 현장을 만나보세요! 땅에서 솟아난 세 시조의 발자취를 따라 걸으며 신비로운 고목 숲을 체험한다.

영상으로 보는 신화 체험을 통해 제주의 역사를 쉽고 재미있게 학습할 수 있는 최고의 수학여행 코스

체험포인트

- ✔ 제주 건국의 시작: '혈(穴)'의 신비로움과 시조 신화 체험
- ✔ 수백 년 역사가 살아있는 '고목 숲' 생태 학습
- ✔ 탐라국의 역사와 시조께 제사를 지내는 '삼성전(三聖殿)'

- 📍 소재지 제주시 삼성로 22
- ☎ 문의처 064-722-3315 🌐 samsunghyeol.or.kr
- 🕒 체험시간 50분 이내 🕒 운영시간 상시운영

04 | 넥슨뮤지엄



전시관람: 아시아 최초의 컴퓨터 박물관으로 컴퓨터와 게임의 역사를 함께 조망하여 우리가 일상에서 접하는 기술의 근원을 이해하고 동시에 다가올 미래를 상상해 볼 수 있다.

나는 게임 회사에 다니고 싶다: 게임이 하나의 산업이자 미디어로서 가지는 역할과 특징을 탐색하고, 게임과 관련된 다양한 직업군과 그 전망에 대해 알아본다.

비트&픽셀: 컴퓨터와 게임이 상호작용하며 함께 발전해온 역사를 박물관의 소장품과 함께 살펴보는 강의 프로그램이다.

도슨트: 넥슨컴퓨터박물관의 전문 전시 해설가와 함께 소장품에 담긴 흥미로운 이야기를 들을 수 있다.

* 전시관람 외 프로그램은 리뉴얼 이후 운영 여부 미정

체험포인트

- ✔ 컴퓨터의 역사: 세계 최초의 마우스인 앵겔바트 마우스 / 애플(Apple)에서 만든 최초의 개인용 컴퓨터 애플1
- ✔ 컴퓨터의 발전을 이끌어 낸 게임의 역사를 조망하고 체험
- ✔ 넥슨의 대표 게임 메이플스토리를 주제로한 캐릭터 카페와 굿즈 스토어

• 아시아최초의 컴퓨터 박물관으로서 다양한 콘텐츠를 체험하고 즐길 수 있다.
* 단체 방문 희망 시 쾌적한 관람환경 조성을 위해 사전 예약 필수

📍 **소재지** 제주도 제주시 1100로 3198-8

☎ **문의처** 대표 064-745-1994 / 단체 064-749-8409

🌐 computermuseum.nexon.com

🕒 **체험시간** 60분 이내 🕒 **운영시간** 10:00~18:00(매표 마감 17:30)

05 | 한라디지털아트뮤지엄



멋진 신세계 Brave New World

전시 해설과 함께하는 몰입형 미디어아트 투어 프로그램으로, 작품 속을 직접 체험하며 예술적 감수성과 창의력을 키운다. 제주한라대학교 학과 체험 및 특강 후 뮤지엄 전시 투어를 연계한 진로탐색 프로그램도 운영된다.

체험포인트

- ✔ 전문해설사 해설 관람: 전문해설사와 함께 작품의 의미와 공간을 쉽고 흥미롭게 이해
- ✔ 몰입형 미디어아트 체험: 빛과 영상 속을 직접 걸으며 예술과 기술의 융합을 온몸으로 체험
- ✔ 진로탐색프로그램: 제주한라대학교 학과 체험 및 특강 후 뮤지엄 투어를 연계한 프로그램 운영

• 제주공항과 10분 거리, 단체주차장 有, 제주한라대학교 한라컨벤션 내 위치, 같은 층에 '카페38'과 레스토랑 '더커먼스' 운영, 학단 유치 서류 완비

📍 **소재지** 제주도 제주시 한라대학로 38, 한라컨벤션센터 로비층

☎ **문의처** 064-741-1666 🌐 halladigitalartmuseum.com

🕒 **체험시간** 60분 이내 🕒 **운영시간** 10:00~20:00(입장마감 19:00)

06 | 무지개요트 제주요트투어(주)



제주해녀와 함께하는 요트투어

해양레저와 제주 해녀문화가 결합된 프로그램. 단순히 바다에서 요트만 타고 오는것이 아닌 요트 위에서 유네스코에 등재된 '제주 해녀문화'를 눈으로 보고 듣고 느낄수 있는 색다른 체험

체험포인트

- ✔ 아시아 최대규모 요트에서 즐기는 요트투어
- ✔ 해녀삼촌들이 물질하는 모습을 직접 볼수 있음
- ✔ 실제 제주 해녀 삼촌들의 이야기를 질문하고 들어볼수 있는 Q&A 시간

- 단체주차장 완비
- 근처에 도두봉, 이호테우, 무지개해안도로 인접

📍 **소재지** 제주도 제주시 도두항길 28-12(도두일동) 1층
 ☎ **문의처** 064-745-1324 🌐 muzigaeyacht.co.kr 인스타그램 @muzigae_yacht
 ⌚ **체험시간** 40분 이내 ⌚ **운영시간** 09:00~17:00

07 | 노형수퍼마켓



흑백에서 빛까지, 감각 체험으로 예술을 경험하다

평범한 수퍼마켓이 아니다. 흑백에서 빛까지, 빛과 기술이 만나 그려지는 스토리 속에서 직접 움직이고 반응하며 공간이 주는 변화를 느껴볼 수 있는 참여형 요소들이 마련되어 있으며, 필요시 도슨트가 설명을 도와 학생들이 더욱 호기심을 가질 수 있는 체험 관람이다.

체험포인트

- ✔ 첫 입장시 (약 5~10분) 도슨트 안내와 함께 관찰력, 창의적인 시야 자극
- ✔ 시각, 청각, 촉각 활용 감각 체험
- ✔ 다양하고 예쁜 포토존 촬영

- 제주 시내 공항 10분 거리 위치
- 500명 이상 수용 가능, 단체주차장 완비

📍 **소재지** 제주도 제주시 노형로 89(제주매직월드)
 ☎ **문의처** 064-713-1888 🌐 https://nohyung-supermarket.com
 ⌚ **체험시간** 60분 이상 ⌚ **운영시간** 09:00~19:00

08 | 테마파크 툰



OTT 드라마, 인기 웹툰 그리고 애니메이션, 유튜브 툰 등 만화 속 세상으로 직접 들어가 캐릭터들과 춤추고, 그리고, 탐험하는 체험형 어드벤처 프로그램

그림이 튀어나오고 캐릭터가 현실이 되는 공간!

학생들에게 인기 많은 OTT · 웹툰 · 애니메이션 속 인기 캐릭터를 직접 보고 그리고, 느끼며, 몰입형 포토존과 나만의 캐릭터 만들기, 모션캡처 아바타 체험까지 즐길 수 있는 상상력 가득한 참여형 체험 공간

체험포인트

- ✔ 화면 속 세상이 눈앞에 펼쳐지고, 내가 그 화면 속으로 들어가는 순간! 미디어와 현실이 이어지는 몰입형 체험
- ✔ 시각, 청각, 촉각 활용 감각 체험
- ✔ 다양하고 예쁜 포토존 촬영

- 제주 시내 공항 10분 거리 위치
- 500명 이상 수용 가능, 단체주차장 완비

- 📍 소재지 제주시 은수길 69
- ☎ 문의처 064-742-3700 🌐 themeparktoon.com(26년 3월 1일 리뉴얼 오픈)
- 🕒 체험시간 60분 이상 ⌚ 운영시간 09:00~19:00(야시장 17:00~22:00 운영, 계절 및 현장 상황에 따라 이용 시간이 변동될 수 있음)

09 | 자연in 제주족욕



제주 자연 힐링 체험

꽃들을 보며 감수성을 느끼고 족욕체험 하며 수학여행의 아쉬움을 털어버리고 제주스러운 시그니처 메뉴를 경험할 수 있는 공간 제주 자연in

체험포인트

- ✔ 정서 치유 · 감성 체험: 500여 종 꽃 · 식물을 가까이에서 보고 맡으며, 학생들의 감정 안정과 힐링에 도움이 되는 자연 감성 체험 제공
- ✔ 참여형 힐링 프로그램(제주족욕): 꽃 입욕제 · 소금 · 에센셜 오일을 활용한 체험형 족욕으로 이동에 지친 몸과 마음을 편안하게 회복할 수 있는 프로그램
- ✔ 추억이 남는 감성 공간 · 포토존: 꽃구경과 체험 후 오래 기억될 사진 촬영 포인트가 다양해 학생들이 즐겁게 참여하고 체험의 만족도가 높음

- 안전관리 및 운영 인력 배치: 체험 진행 시 안전요원 및 운영 인력을 배치하여 학생들의 안전을 최우선으로 관리
- 우천 시 · 단체 일정 대응 가능: 실내 공간을 포함하고 있어 날씨 변화에 상관없이 체험 진행이 가능, 대형 단체도 시간대 분산 운영으로 충분히 수용 가능
- 체험 시간 및 동선 조율 가능: 학교 일정에 맞춰 체험 시간과 동선을 유연하게 조정할 수 있어 수학여행 · 현장체험학습 일정 구성에 용이
- 사진 촬영 및 기록 지원: 포토존이 잘 구성되어 있어 학생들의 활동 기록과 학급별 단체사진 촬영이 용이
- 버스 진입 및 주차 공간 확보: 단체 방문 시 필요한 주차 및 승 · 하차 공간을 확보해 편리한 동선을 제공

- 📍 소재지 제주시 월평동 827
- ☎ 문의처 010-7545-0020 🌐 <https://jayeonin.co.kr/jayeon-4>
- 🕒 체험시간 60분 이상 ⌚ 운영시간 09:00~18:00



제주 서부

애월, 한림, 한경
대정, 안덕



가파리 가파도

마라리 마라도

아름다운섬나라

M1971요트투어

※안내 사항
본 책자 내 지역 구분은 독자의 이해를 돕기 위한 편의상 구성으로, 실제 행정구역상의 명칭이나 경계와는 일치하지 않을 수 있음을 알려드립니다.

01 | 제주돌마을공원



화산이 폭발하여 용암이 흐르다 굳은 자리(빌레)를 체험하며 돌속에서 자라는 신기한 소나무들과 제주의 형성 과정을 체험 제주 돌이 신비함과 자연을 체험

제주의 화산 활동과 지질(빌레) 체험을 직접 보고 몸으로 느끼고 흙이 조금도 없는 돌속에서 자라는 수 많은 신기한 소나무와 신비한 제주 자연석을 감상

체험포인트

- ✔ 화산 활동과 지질에 대해서 해설

• 테마파크와 5분 거리

- 📍 소재지 제주도 한림읍 금능남로421
- ☎ 문의처 010-3692-3007 📧 koang1001@naver.com
- 🕒 체험시간 50분 이내 🕒 운영시간 하절기 9:00~18:00, 동절기 9:00~17:00
- 🏠 주요시설 주차장

02 | 아이바가든



몰입형 미디어아트 뮤지엄, 시아트전시 “갤러리 애월”, 버스킹 콘서트

“시와 예술이 만나는 특별한 공간”

아이바가든은 “미디어아트 뮤지엄”, 시아트 전시 “갤러리 애월”, “라이브 버스킹 공연”을 통해 학생들이 창의력과 감수성을 동시에 키울 수 있는 미래형 문화예술 체험 테마파크

체험포인트

- ✔ 초대형 미디어아트 전시 관람 “1000평 규모의 9개의 관으로 구성된 테마별 상영관”
- ✔ 시아트 전시 관람 “갤러리 애월”
- ✔ 라이브 버스킹 공연 “관객과의 소통으로 추억에 남는 공연”

• 부대시설: 400석 단체식당 보유(중식, 석식 단체식 가능) / 300석 규모 레크레이션 대관 가능 / 단체주차장 및 장애인 주차, 화장실 구비

주변관광지 9.81파크, 한담해변, 카멜리아힐

- 📍 소재지 제주도 애월읍 고성남서길 10
- ☎ 문의처 064-752-1000
- 📧 ivarjeju.co.kr 🌐 www.instagram.com/ivar_gardenjeju
- 🕒 체험시간 60분 이내 🕒 운영시간 9:00~19:00

03 | 마라도가는여객선



송악산-마라도 여객선 관광 체험

송악산에서 마라도까지 약 30분간 여객선을 타고 이동하며 제주 서남부의 비경과 푸른 바다를 감상할 수 있는 해양 관광

체험포인트

- ✔ 제주 서남부 해안 절경과 마라도 해상 풍경 감상
- ✔ 선상에서 즐기는 탁 트인 바다 뷰와 편안한 항해
- ✔ 송악산-마라도 구간을 연결하는 대표 관광 이동 체험

• 송악산 올레길 및 송악산 투어

📍 소재지 서귀포시 대정읍 송악관광로 424
 ☎ 문의처 064-794-6661 🌐 www.songakferry.com
 ⌚ 체험시간 60분 이상 ⌚ 운영시간 8:00~16:30

04 | 아름다운섬나라



가파도, 마라도 섬내 관광(본 선사 여객선 승선)

최남단섬 마라도, 가장낮은섬 가파도를 정기적으로 왕래하는 정기여객선을 운항하고 있다.

정기여객선을 타고 바닷길을 지나 섬속의 섬인 마라도 가파도를 둘러볼 수 있다.

체험포인트

- ✔ 최남단섬인 마라도 관광(최남단비 등 관람)
- ✔ 가장낮은 섬 가파도 관광(전망대에서 본토 섬 관람)
- ✔ 섬내 식사 가능 / 가파도 10분 마라도 30분 배 승선 소요시간이 길지 않음

📍 소재지 서귀포시 대정읍 최남단해안로 120, 운전항
 ☎ 문의처 064-794-5490 🌐 wonderfulis.co.kr
 ⌚ 체험시간 60분 이상 ⌚ 운영시간 8:00~17:00

05 | M1971요트투어



돌고래 에코투어

요트를 타고 제주앞바다에 서식 중인 남방큰돌고래를 만난다. 90%의 관람확률을 자랑하며, 야생돌고래의 습성과 관찰방법도 배울 수 있는 에코프로그램!

체험포인트

- ✔ 럭셔리 요트를 타고 제주앞바다를 향해
- ✔ 귀여운 제주도 야생돌고래와의 만남
- ✔ 선원들이 알려주는 돌고래의 습성과 올바른 돌고래 관찰방법!

주변관광지 송악산, 용머리해안, 오설록, 제주꽃자왈도립공원

- 📍 **소재지** 서귀포시 대정읍 최남단해안로 128
- ☎ **문의처** 064-901-1971 🌐 www.m1971.com
- 🕒 **체험시간** 60분 이상 🕒 **운영시간** 9:00~18:00
- 🏠 **주요시설** 요트클럽하우스 내 카페(카페는 요트탑승 시 할인), 넓은 내부 대기공간, 기념품숍

06 | 소인국테마파크



무료로 운영되는 통통열차

디오라마 전시관(양좌의 게임, 마이클잭스, 트랜스포머 등) 각종 캐릭터 및 사계절 (수국, 핑크몰리, 동백 등) 포토존
디오라마 전시관을 관람하고 제주의 송악산, 산방산을 바라보며 인생샷을 남기며 통통열차를 타고 소인국테마파크 둘레길을 편하게 둘러 볼 수 있다.

체험포인트

- ✔ 친환경 전기카트를 이용한 역사이팅 통통열차 체험
- ✔ 신인업 작가의 디오라마 전시물 관람
- ✔ 제주 자연환경 사진전 및 각종 캐릭터들과의 인생 컷

- 제주에서 제일 큰 돌하르방 가족을 만날수 있는 곳
- 사계절 다양한 볼거리 제공
- 여유로운 주차 공간(단체 가능)

- 📍 **소재지** 서귀포시 안덕면 화순서동로 347
- ☎ **문의처** 064-794-5400 🌐 www.soingook.com
- 🕒 **체험시간** 60분 이내 🕒 **운영시간** 9:00~18:00

07 | 9.81파크 제주



ICT가 적용된 9.81파크 학생 단체 프로그램

제주도에서 가장 핫한 명소로 떠오른 9.81파크는 유명 연예인과 아이들도 즐겨 찾는 테마파크.

이 곳에서는 그래비티 레이싱(Gravity Racing)을 비롯해 레이저 서바이벌, 범퍼카 링고 등 다양한 액티비티를 즐길 수 있다. 첨단 스마트 기술을 통해 이용자의 활동 데이터를 분석하고 제공하여, 마치 게임 속에 들어온 듯한 색다른 경험을 선사한다.

체험포인트

- ✔ 다양한 액티비티: 그래비티레이싱, 레이저서바이벌, 범퍼카 링고, 스포츠랩 등
- ✔ 모바일 앱 활용: 주행기록, 영상, 랭킹 등과 같은 게임적인 기능을 즐기게 됨
- ✔ 색다른 이벤트와 축제를 경험할 수 있음

- 📍 소재지 제주시 애월읍 천덕로 880-24(애월스마트테마파크)
- ☎ 문의처 1833-9810 🌐 www.981park.com
- 🕒 체험시간 60분 이상 🕒 운영시간 09:00~18:00(계절에 따라 상이함)

08 | 제주안전체험관



어린이안전체험, 지진수해체험, 선박태풍체험, 화재구급체험, 교통항공체험, 4D영상체험, 미래소방관체험 등 재미와 안전을 동시에 선물하는 안전 여행

체험포인트

- ✔ 재난현장 전문가인 실제 소방관과 함께하는 안전
- ✔ 위기 상황에서 안전하게 행동하고 재난을 극복하는 방법을 체험을 통해 배울 수 있음

- 체험 수료 시 인증카드 발급을 통해 주변 관광지 할인 및 단체 및 대형버스 주차장 유

- 📍 소재지 제주시 애월읍 평화로 1885
- ☎ 문의처 064-729-0330 / 064-729-0338 🌐 www.jeju.go.kr/119safe/index.htm
- 🕒 체험시간 60분 이내
- 🕒 운영시간 10시~17시(09시~10시, 17시~18시 시설 일일점검)

09 | 테디베어하우스 테지움



테디베어 하우스 관람 및 나만의 테디베어 키링 DIY 체험 프로그램

여러 가지 색상의 테디베어 키링 중 마음에 드는 컬러를 선택하고, 다양한 장식을 더해 세상에 단 하나뿐인 나만의 테디베어를 완성하는 체험 프로그램이다.

체험포인트

- ✔ 동화 속 테디베어의 집에 놀러 온 듯, 동심으로 돌아가 즐겁게 머무는 시간
- ✔ 실물크기 동물인형과 다양한 테디베어를 직접 만지고 함께 사진을 찍으며 즐기는 특별한 테디베어 테라피(관람)
- ✔ 본인만의 개성을 담은 DIY 테디베어를 기념품으로 만들어가는 오직 이 곳에서만 할 수 있는 체험(체험)

- 관람 30분 내외, 체험 30분 내외 소요
- 공항에서 20분 거리
- 365일 연중무휴 / 날씨와 관계 없이 즐길 수 있는 실내 전시관

- 📍 **소재지** 제주도 제주시 애월읍 평화로 2159
- ☎ **문의처** 064-799-4820 🌐 www.teseum.net
- 🕒 **체험시간** 60분 이내
- 🕒 **운영시간** 춘추절기 9:00~19:00(입장마감 18:30) / 하절기 및 동절기 시간 홈페이지 참고

10 | 본태박물관



본태박물관 관람

프리츠커상을 수상한 세계적 건축가 안도 다다가 '제주도 대지에 순응하는 전통과 현대'를 주제로 설계한 본태박물관에서, 우리 전통의 아름다움이 담겨있는 전통공예품과 피카소, 백남준, 쿠사마 야요이 등 세계 현대미술 거장들의 작품을 감상할 수 있는 문화체험 프로그램

체험포인트

- ✔ 제주도의 자연과 어우러진 세계적 건축가의 건축 체험
- ✔ 우리 전통의 아름다움을 느낄 수 있는 전통공예품 감상
- ✔ 세계 현대미술 거장들의 작품 감상: 쿠사마 야요이의 호박과 무한거울방 등

주변관광지 포도뮤지엄, 방주교회, 증문관광단지

- 📍 **소재지** 서귀포시 안덕면 산록남로762번길 69
- ☎ **문의처** 064-792-8108 🌐 bontemuseum.com
- 🕒 **체험시간** 60분 이내 🕒 **운영시간** 10:00~18:00(연중무휴)
- 🚗 **주요시설** 주차장(단체버스 주차 가능)

11 | 한림공원



한림공원에서 즐기는 체험형 런케이션(QR 퀴즈)

한림공원 내 주요 스팟에 설치되어 있는 150여개의 QR 코드를 찾아 핸드폰으로 인식하면 제주의 다양한 역사와 전통문화, 인물, 상식, 자연과학 등의 퀴즈를 풀 수 있는 체험 프로그램이다. 제주도 내 관광지에서 최초로 시행하는 지역특화형 런케이션 프로그램으로서 단순히 보는 관광이 아닌 학생들이 직접 참여하며 배울 수 있는 새로운 프로그램을 경험할 수 있다.

체험포인트

- ✔ 한림공원의 주요 테마 관람과 동시에 QR 퀴즈 참여 가능
- ✔ 참여자 랭킹 선정 후, 경품 제공
- ✔ 매표소 내 키오스크에서 참여 신청 및 랭킹 확인 가능

주변관광지 협재해수욕장, 금능해수욕장

- 📍 **소재지** 제주도 한림읍 한림로 300
- ☎ **문의처** 064-796-0001 🌐 www.hallimpark.com
- 🕒 **체험시간** 60분 이상 🕒 **운영시간** 9:00~18:00
- 🏠 **주요시설** 대형주차장

12 | 아르떼뮤지엄 주식회사 디스트릭트 제주



미디어아트 전시 관람

아르떼뮤지엄 제주는 제주 애월의 옛 공장을 재탄생시킨 미디어아트 전시관입니다. 빛과 소리, 향으로 구현된 16개의 작품이 '영원한 자연'을 주제로 펼쳐지며, 관람객에게 특별한 몰입과 휴식의 순간을 선사한다.

체험포인트

- ✔ 코엑스 대형 전광판 'WAVE' 작품으로 유명한 디지털 디자인 컴퍼니 d'strict의 미디어아트 작품을 한자리에서 만나볼 수 있다.
 - ✔ 약 1,400평의 규모의 실내 전시관을 거닐며 영상, 사운드, 조향이 어우러진 몰입형 미디어아트를 체험할 수 있다.
 - ✔ 메인 전시 공간 'GARDEN'에서는 서양 미술사를 대표하는 거장들의 작품과 제주의 자연을 새롭게 해석한 미디어아트를 감상할 수 있다.
- 제주공항, 중문관광단지에서 차량으로 30분 이동거리에 위치

주변관광지 9.81파크, 새별오름

- 📍 **소재지** 제주도 애월읍 어림비로 478
- ☎ **문의처** 1899-5008 🌐 kr.artemuseum.com
- 🕒 **체험시간** 60분 이상 🕒 **운영시간** 10:00~20:00(인정마감 19:00, 연중무휴)
- 🏠 **주요시설** 주차장

13 | 제주항공우주박물관



하늘과 우주를 향한 꿈이 실현되는 곳, 제주항공우주박물관 전시, 체험, 교육(단체) 프로그램

실제 공군에서 사용했던 40여대의 항공기와 항공·우주 관련 다양한 전시물을 만날 수 있다. 미국 스미소니언 박물관과 협업한 HOW Things Fly존에서 비행 원리를 알아보고, 5D 영상관, 비행 시뮬레이터 등 최첨단 멀티미디어 기술을 활용한 교육 체험 프로그램이 있다.

체험포인트

- ✔ 테마관(5D 영상관, 동영상관, 중력가속도 체험 등), 공군복/우주복 체험 등 다양한 체험시설
- ✔ 야외전시장, 탑승체험가능, 실물항공기, 전시해설(사전예약 필수)
- ✔ 고무동력 비행기, 별자리 수놓기 등 단체교육 프로그램(사전예약 필수, 유료)

• 단체식사 가능(수용인원: 약 250명)
* 3층 식당 별도문의

- 📍 **소재지** 서귀포시 안덕면 녹차분재로 218(제주항공우주박물관) 1층 박물관운영팀
- ☎ **문의처** 064-800-2000, 2114 🌐 www.jdc-jam.com
- 🕒 **체험시간** 60분 이상
- 🕒 **운영시간** 09:00~18:00(매표마감 17:00, 정기휴관 매월 세번째 월요일)

14 | 댕냥별 제주 주식회사 보노보



미션 임파서블! 지구별에서 위험에 처한 댕냥이를 구출하여 댕냥별로 여행을 떠나자

지구 환경오염, 재난상황 등으로 취함에 처한 개와 고양이(댕냥이)들을 구출, 우주 속 '댕냥별'로 함께 여행을 떠난다는 테마로 1천평 공간에 총 13개 테마존과 4개의 스페셜 존으로 구성되어 있다. 댕냥별은 교육과 놀이(체험)가 결합된 공간으로 "댕냥이 구조 미션"을 통하여 지구 환경문제, 생명의 소중함을 자연스럽게 일깨우는 교육적인 가치에 중점을 두고 있다.

체험포인트

- ✔ 연출된 재난 상황에서 구조대원이 되어 위험에 처한 댕냥이 구조 미션
- ✔ 구조한 댕냥이를 치료(응급치료센터)하고, 예쁘게 꾸며주는 활동(뷰티살롱), 꾸며준 댕냥이와 함께 댕냥별 여행
- ✔ 제공받은 여권에 6개의 스티커를 모으고 3장의 사진을 촬영하여 부착하면 미션 클리어

• 댕냥별은 동물구조단체(사단법인 동물자유연대)와의 기부 협약, 유기동물 입양, 구출 댕냥이 응급치료 등 다양한 프로그램을 통하여 동물과 인간의 공존이라는 실천적 가치를 지향하고 있다.

- 📍 **소재지** 서귀포시 안덕면 신화역사로304번길 89 (안덕면) 써머셋 체크인센터 1~3층
- ☎ **문의처** 064-792-0702 🌐 www.dogcatplanet.com
- 🕒 **체험시간** 60분 이상 🕒 **운영시간** 연중무휴 9:00~19:00
- 📍 **주요시설** 승마장, 레저, 법퍼장, 서바이벌장, 교육실





※안내 사항

본 책자 내 지역 구분은 독자의 이해를 돕기 위한 편의상 구성으로, 실제 행정구역상의 명칭이나 경계와는 일치하지 않을 수 있음을 알려드립니다.



생약누리

상효원수목원

토평동

상효동

신례1,2리

위미1,2,3리

남원1,2리

서흥동

동홍동

신호동

하례1리

하효동

서귀포의료원

서귀포시청(1청사)

송산동

보목동

새섬

문섬

섬섬

지귀도

대국해저관광

제주 남부

남원
서귀포

01 | 제주유리박물관



유리접시만들기, 유리양초공예

제주유리박물관은 전국에서 유일하게 유리불기 체험을 할 수 있는 곳이다.

가마에서 액체형태로 녹인 유리를 막대에 묻혀 입으로 불어서 유리병을 만든다.

접시만들기는 평편한 유리판에 돌로 된 물감으로 그림을 그리면 가마에 구워서 접시로 만들수 있다.

체험포인트

- ✔ 유리불기는 전국에서 유일한 체험으로 결과물은 전국택배로 보내드립니다.
- ✔ 학예사자격증을 갖춘 강사님이 열정적으로 재미있게 설명해 드립니다.

- 📍 소재지 서귀포시 중산간서로 1403(상예동) 1층
- ☎ 문의처 064-792-6262
- 🕒 체험시간 40분 이내 🕒 운영시간 10:00~18:00

02 | 제주국제평화센터



제주국제평화센터 전시관 관람

제주국제평화센터는 제주가 2005년 '세계평화의 섬'으로 지정된 배경과 의미를 전시·교육·체험으로 소개하는 상징 공간이다.

시청각 전시와 밀랍인형 전시관, 다국어 안내를 통해 학생과 가족 관람객이 평화의 가치를 쉽고 흥미롭게 이해할 수 있도록 구성되어 있다.

체험포인트

- ✔ 세계평화의 섬 제주 스토리: 제주가 왜 '세계평화의 섬'으로 지정되었는지 그 의미를 알 수 있고, 정상회담 / 평화포럼 등 역사적 사건과 평화운동을 배우며 평화 / 인권 / 화해의 메시지를 이해할 수 있음
- ✔ 해설사가 함께하는 전시 투어(10:00~16:00 운영, 사전예약 필요): 전시관 해설 프로그램을 통해 학생 눈높이에 맞는 설명 제공
- ✔ 제주 자연과 어우러진 특별한 전시공간: 주상절리를 모티브로한 독특한 건축물과 탁 트인 중문 풍경 속 전시관

• 단체주차장 有, 휠체어 이용가능

- 📍 소재지 서귀포시 중문관광로 227-24(중문동)
- ☎ 문의처 064-735-6550 🌐 www.jipc.or.kr
- 🕒 체험시간 30분 이내
- 🕒 운영시간 하절기(3~10월) 9:00~18:00, 동절기(11~2월) 9:00~17:00

03 | 액트몬



서바이벌, 방탈출형 보물찾기, 무제한게임플렉스, 땡냥별
 제주 놀자 끝판왕 한곳에서 4가지 재밌게 놀자! 초대형 무제한
 플레이게임존부터! 레이저 서바이벌! 세계최초 방탈출형 보물
 찾기. 나만의 고양이 꾸미기 땡냥별! 까지~ 절대 후회 없는 놀
 이 체험 끝판왕!

체험포인트

- ✔ 초대형 무제한 플레이게임존!
- ✔ 레이저 서바이벌 게임존!
- ✔ 세계최초 방탈출형 보물찾기!

- 📍 **소재지** 소재지 서귀포시 중문관광로 205(중문동)
- ☎ **문의처** 064-739-2839
- 🕒 **체험시간** 60분 이상 🕒 **운영시간** 10:00~20:00
- 🏠 **주요시설** 주차장

04 | 상호원수목원



상호원수목원

- 제주 유일 국가지정 · 희귀특산식물 보전 기관
- 제주 1호 사립수목원
- 탄소중립 실천

숲학교

- 식물염색프로그램, 레진프로그램, 비누프로그램, 오늘의 프로그
 램 등 다양한 체험 | 프로그램

상효홀

- 넓은 상효홀에서 즐기는 레크레이션(석식 뷔페 가능)



- 📍 **소재지** 서귀포시 산록남로2847-37
- ☎ **문의처** 064-733-2200 🌐 sanghyowon.com
- 🕒 **체험시간** 60분 이상 🕒 **운영시간** 9:00~17:00(레크레이션 시 18시 이후도 가능)
- 🏠 **주요시설** 단체주차장

05 | 크리에이티브통제주



박물관은살아있다(보고, 듣고, 만질 수 있는 체험형 실내 문화 콘텐츠 공간)

런닝맨제주점(인기 예능 프로그램: 런닝맨의 멤버가 되어 미션을 수행하는 역동적인 체험형 실내어트랙션)

감귤카트(가족, 연인, 친구와 함께하는 짜릿한 속도감! 귀여운 감귤테마, 쾌감 넘치는 카트 레이싱)

체험포인트

- ✔ 박물관은살아있다(국내 최고 착시미술 전시관, 가족과 함께 즐거운 관람사진을 남겨보세요)
- ✔ 런닝맨제주점(60분 이내 19개 미션 R코인을 모아 탈출하는 런닝맨 체험관)
- ✔ 감귤카트(평균시속 30km/h, 실제 체감 속도 80km/h, 1인승 10대, 2인승 8대 보유)

• 주차장 무료(일반 123대, 버스 16대, 전기차 5대, 장애인 5대)

📍 **소재지** 서귀포시 중문관광로 42(색달동)

☎ **문의처** 064-805-0888(동일)

박물관은살아있다 🌐 www.alivemuseum.com/branch/jeju

감귤카트 🌐 www.alivekart.co.kr

런닝맨제주점 🌐 www.running-man.co.kr

🕒 **체험시간** 60분 이내 🕒 **운영시간** 9:00~19:00

🏠 **주요시설** 편의시설(이디야카페, 세븐일레븐, 기념품숍)

06 | 대국해저관광



제주 문섬 바다 속 해저 체험 교실

서귀포잠수함은 아시아 최초의 관광 잠수함으로, 실제 잠수를 통해 바다 속 연산호 군락과 다양한 해양생물을 가까이 관찰할 수 있는 특별한 체험.

수학여행 학생들이 해양생태와 환경보호를 배우며 신비로운 해저세계를 직접 탐험하는 교육형 체험 프로그램이다.

체험포인트

- ✔ 실제 잠수 체험 및 실제 잠수함 배경 기념사진 무료제공: 수심 40m까지 직접 잠수하며 바다 속을 탐험하는 생생한 해저 체험
- ✔ 연산호 군락 관찰: 세계 최대 규모의 문섬 연산호 군락과 다채로운 해양생물 감상
- ✔ 해양환경: 해저생태와 환경보호의 중요성을 배우는 자연학습형 체험

• 인근에 유네스코 유산 서귀포총의 암석 해설 연계가능, 서귀포의 랜드마크 새연교와 새섬 동시 탐험 가능, 천지연 폭포 관람 연계 가능, 대형버스 주차장 완비

📍 **소재지** 서귀포시 남성중로 40(서홍동)

☎ **문의처** 064-732-6060 🌐 www.submarine.co.kr

🕒 **체험시간** 60분 이상

🕒 **운영시간** 08:40~17:20(1시간 간격으로 향차 운영)

07 | 제이엠그랑블루요트



그랑블루요트 단독 해양체험 - 안전하고 즐거운 바다 탐사
자연이 만든 해안 절경을 가까이에서 관찰하며 해양 지형의 형성과 특성을 학습하는 교육형 요트 투어

체험포인트

- ✓ 해안 지질 · 지형 학습: 월평주상절리, 진곳내, 코끼리바위 등 독특한 해안 지형을 직접 관찰하며 지질 형성과정을 이해
- ✓ 요트 내부 구조 탐색: 실제 요트의 조종석, 안전설비, 항해 장비 등을 살펴 보며 해양 교통수단의 구조와 기능을 체험
- ✓ 항해 감각 체험: 바람과 파도를 느끼며 요트 이동 원리를 이해하고 해양 환경의 변화와 항해 기술을 익히는 경험 제공

- 📍 **소재지** 서귀포시 대포로 172-7(대포동, 대포동여촌계감수탈의장)
- ☎ **문의처** 064-739-7776 🌐 <https://brand.naver.com/grandbleu>
- 🕒 **체험시간** 40분 이내
- 🕒 **운영시간** 09:00~18:00

08 | 제주제트



주상절리 제트보트
수학여행 만족도 최상!
짜릿한 즐거움 무한대로 즐겨라! 주상절리 제주제트!
국내 최초의 제트보트 주상절리 관광과 함께 액티비티까지 챙길 수 있는 제트보트.
안전하면서 제주바다에서 최고의 짜릿함을 즐길 수 있는 이곳 20년 넘는 경력! 1시간 360명 수용!

체험포인트

- ✓ 제트체험 뿐만 아니라 주상절리에서 관광과 포토타임도 함께 즐길 수 있는 체험
- ✓ 제트보트만의 스릴 있는 360도 회전
- ✓ 중문 바다만의 독특한 물색 제주 중문, 대포 지역은 바다색이 유난히 청록색+코발트 블루색깔로 유명

- 📍 **소재지** 서귀포시 대포로 172-5(대포동) 대포포구
- ☎ **문의처** 064-739-3939
- 🕒 **체험시간** 30분 이내
- 🕒 **운영시간** 09:00~18:00



식의약탐험, 진로탐험

식품의약품안전처와 국립생약자원관의 역할 및 연구분야를 알아보고 계피, 팔각회향, 정향 등 생약자원을 활용한 향낭주머니 만들기 체험

체험포인트

- ✔ 식품의약품안전처의 역할과 국립생약자원관의 연구분야를 확인할 수 있는 교육
- ✔ 생약으로 활용되는 계피, 팔각회향, 정향 등의 생태특성, 효능을 알아보고, 향을 맡아보고 향낭주머니를 만들어보는 체험

- 식품의약품안전처에서 운영하는 생약전문 전시관으로 무료로 운영
- 단체주차장 有
- 옥상정원에서는 한라산과 서귀포앞바다를 한눈에 조망할 수 있음

- 📍 소재지 서귀포시 돈내코로 260(상효동)
- ☎ 문의처 064-717-8706 🌐 nifds.go.kr/hmrm
- 🕒 체험시간 60분 이내
- 🕒 운영시간 10:00~17:00







다려도

동북리

월정리

북촌리

김녕리

행원리

신흥리

조천리

함덕리

한동리

평대리

구좌읍

신촌리

대흘2리

선흘1리

세화리

대흘1리

덕천리

조천읍

와산리

송당리

제주레일파크

스누피가든

빅볼랜드

제주동화마을

교래리

성읍2리

난산리

가시리

성읍1리

표선면

삼할1리

신풍리

하천리

세화1,2,3리

표선리

신흥2리

토산1,2리

신흥1리

제주 동부

구좌, 성산
표선



※ 안내 사항
본 책자 내 지역 구분은 독자의 이해를 돕기 위한 편의상 구성으로, 실제 행정구역상의 명칭이나 경계와는 일치하지 않을 수 있음을 알려드립니다.

01 | 제주허브동산



허브동산 관람 및 족욕체험


여행중 지친 피로를 허브와 함께 풀어보는 허브 족욕 체험

체험포인트

- ✔ 허브동산 관람
- ✔ 허브족욕체험
- ✔ 허브차 시음

📍 소재지 서귀포시 표선면 돈오름로 170
 ☎ 문의처 064-787-7362 / 010-6593-6523 🌐 www.herbdongsan.com
 ⌚ 체험시간 60분 이내
 ⌚ 운영시간 9:00~21:30

02 | 제주레일파크



스릴과 힐링! 제주의 대자연을 달리고 체험하는 제주레일바이크
 제주레일바이크는 2013년 10월에 오픈한 제주도 최초이자 유일한 레일바이크로서 단순관광이 아니라 소(목장내), 말(옹눈이 오름)이 방목되어 있는 대자연의 초원 위에서 친구, 가족과 함께 바이크를 타며 체험을 할 수 있어 학생 뿐만 아니라 일반이용객들도 매우 좋아하는 제주도 유일의 체험형 유원시설이다.

체험포인트

- ✔ 제주의 하늘, 들판, 동식물, 오름풍경 등 제주도의 정취를 흠뻑 느낄 수 있는 최고의 힐링명소
- ✔ 회차당 300명 이상 수용가능, 자동운행, 철길이라 안전
- ✔ 스릴과 재미, 동물먹이주기 체험, 전천후(우천 시에도 이용가능)

• 단체버스 주차장 보유, 장애인화장실 / 경사로 설치, 휠체어 대여, 애완동물(소형)동반 가능, 제세동기 비치

📍 소재지 제주시 구좌읍 옹눈이오름로 641
 ☎ 문의처 064-783-0033 🌐 www.jejurailbike.com
 ⌚ 체험시간 60분 이내
 ⌚ 운영시간 9:00~17:30(하절기) / 9:00~17:00(동절기)

03 | 빅볼랜드



조브 · 빅볼 체험(공을 타고 언덕을 구르는 레포츠)
푸른 초원에서 공을 타고 언덕을 구르는 레포츠

체험포인트

- ✔ 안전벨트 메고 회전하는 코스와 공간에 물을 넣고 워터슬라이드처럼 체험하는 코스가 있다.
- ✔ 선택가능, 양먹이주기 체험도 가능

주변관광지 스누피 가든, 동화마을

- 📍 **소재지** 제주도 구좌읍 금백초로 951
- ☎ **문의처** 1588-6418 🌐 jejuprimereisure.com
- 🕒 **체험시간** 60분 이내 🕒 **운영시간** 9:30~17:30
- 🏠 **주요시설** 단체주차장

04 | 제주동화마을



향수만들기, 비누만들기, 스킨만들기

다양한 천연 아로마향을 블렌딩해서 만드는 나만의 힐링체험.
제주도를 가득 담은 풋귤, 치초리, 울금 파우더를 비누베이스에 넣어 반죽해 내가 원하는 모양으로 만드는 나만의 비누만들기 체험.
3가지 천연원료를 토너베이스에 넣고 스킨팩드에 충분히 흡수시켜 만드는 스킨팩드 만들기 체험

체험포인트

- ✔ 7가지향을 시향 후 자신이 좋아하는 3가지 이상의 향을 블렌딩 해서 만드는 나만의 향수만들기체험
- ✔ 비누베이스를 반죽하여 원료파우더를 넣어 내가 원하는 모양으로 만드는 비누만들기 체험
- ✔ 토너베이스에 3가지 효능원료 중 1가지를 팩드가 들어있는 케이스에 넣고 충분히 흡수시켜 만드는 스킨팩드 만들기 체험

- 제주동화마을 내에 위치하고 있어, 버스 및 일반주차장 570여개 이용가능
- 더_제주송당파크R 스타벅스, 파리바게뜨 직영점, 지브리공식 코리코카페, 이시돌목장직영 미스터밀크가 있어 많은 인원이 와도 분산하여 설 수 있음
- 지브리공식 도토리숲, 제스코관광마트가 있어 인원이 많아 체험을 나누어 해야 할 시 다른 굿즈샵등을 일정에 넣을 필요 없이 일반 쇼핑은 물론 6차산업 인종을 받은 제주도 제품들을 실내에서 구경, 구매 가능
- 게이팜 정육식당은 많은 인원을 수용할 수 있으면서 싼 가격에 음식을 제공

- 📍 **소재지** 제주도 구좌읍 비자림로 1191
- ☎ **문의처** 064-743-5000(제주동화마을, 제스코관광마트 사무실)
- 🌐 www.instagram.com/dongwhavillage
- 🕒 **체험시간** 30분 이내 🕒 **운영시간** 9:30~17:30

05 | 빛의 벙커



프라이빗도슨트 프로그램

전시작품의 역사적, 문화적 배경을 관람객들이 알기 쉽게 해설을 들으며 관람하는 프로그램으로 체험고객들이 예술작품을 심도 있게 이해할 수 있도록 돕는 프로그램

체험포인트

- ✔ 전문도슨트의 고객층 맞춤 해설
- ✔ 개별 송수신기 사용
- ✔ 아트숍 10% 할인 혜택 제공(일부 상품 제외)

• 인근 50개 업체 제휴, 반려동물 동반, 경사 및 제약이 없어 휠체어 투어 가능

- 📍 소재지 서귀포시 성산읍 서성일로1168번길 89-17(성산읍, 제주커피박물관)
- ☎ 문의처 1522-2653 🌐 www.deslumieres.co.kr/bunker
- 🕒 체험시간 60분 이내 🕒 운영시간 10:00~18:20(입장마감 17:30)
- 🏠 주요시설 단체주차장

06 | 훈데르트바서파크



오스트리아의 3대화가이자 제2의 가우디라 불리는 친환경 건축의 선구자 훈데르트바서의 공식 미술관으로 여러분을 초대합니다.

훈데르트바서파크에서는 3가지 프로그램을 운영하고 있으며 단체의 경우 일정 협의에 따라 참여할수 있다.

1. 화가가 지은 미술관 건축투어(20분): 자연과 조화를 이룬 살아있는 훈데르트바서의 건축 소개
2. 나선의 화가 도슨트(30분): 나선의 화가 훈데르트바서의 회화와 판화, 건축과 생애 소개
3. 훈바스틱 두들링(30분): 자기만의 훈데르트바서 스타일의 굿즈를 만드는 신나는 화가 및 AI 체험(머그컵, 열쇠고리, 마그넷, 열쇠고리 등)

체험포인트

- ✔ 화가가 지은 미술관 투어: 훈데르트바서의 5가지 피부 스탬프 투어를 통해 5개의 스탬프를 모두 모으면 기념 에디션 배지 증정(3개 중 택1)
- ✔ 나선의 화가 도슨트: 배우 김미숙 선생님의 나레이션으로 무료 오디오 도슨트 제공(어플 다운로드 필수)
- ✔ 훈바스틱 두들링: 유료체험 프로그램

• 단체 진행 시 무료 배송 가능
• 1인당 카페음료 무료제공 / 소라탑쌓기 챌린지 / 인스타그램 이벤트

- 📍 소재지 제주시 우도면 우도해안길 32-12
- ☎ 문의처 064-766-6077 🌐 www.hundertwasserpark.co.kr
- 🕒 체험시간 30분 이내 🕒 운영시간 9:30~18:00
- 🏠 주요시설 대형 단체주차장, 스낵바, 족욕카페, 휴게카페 등 다양한 부대시설

07 | 일출랜드



- 1. 감귤따기체험:** 제주의 대표과일인 감귤을 직접 따서 맛볼 수 있는 체험
- 2. 자연염색체험:** 일출랜드에서 직접 키운 '쪽'과 제주의 자연에서 얻은 식물로 염색해보는 체험
- 3. 미천굴탐방:** 용암동굴의 생성물을 직접 보고 관찰해 볼 수 있는 생생한 체험

체험포인트

- ✔ 감귤따기체험: 직접 꺾고 먹어보고 가지고 갈 수 있는 체험
- ✔ 자연염색체험: 염색한 결과물을 예쁘게 포장하여 제공
- ✔ 미천굴탐방: 시각·청각·촉각을 이용해 생생한 체험 제공

📍 **소재지** 서귀포시 성산읍 중산간동로 4150-30
 ☎ **문의처** 064-784-2080 🌐 <http://www.ilchulland.com/>
 🕒 **체험시간** 60분 이내 🕒 **운영시간** 연중무휴 / 9:00~18:00
 🏠 **주요시설** 대형 단체주차장, 스넥바, 족욕카페, 휴게카페 등 다양한 부대시설

08 | 하도레저(하도카약)



제주도수학여행 해양레저체험(카약체험, 스노클링체험, 패들보드체험, 서핑체험)

제주도수학여행 인기 1위 체험!

아름다운 제주도바다에서 청소년들이 낭만! 여유! 호연지기를 만끽할수 있는 안전한 종합바다체험장이다.

투명카약 바다카약 스노클링 패들보딩 서핑 바나나 밴드웨건 해수욕을 함께 체험할수 있다.

체험포인트

- ✔ 카약체험(투명카약, 바다카약): 동시 100명 체험이 가능합니다.
- ✔ 여러종목 패키지체험이 가능합니다.
- ✔ 해수욕물놀이, 백사장जू구 가능합니다.
- ✔ 드론촬영 영상을 제공합니다.
- ✔ 물에 젖지 않고 체험할수 있습니다.
- ✔ 임해훈련 안전교육이 가능합니다.

• 유능한 강사, 안전요원 배치, 하도철새도래지 탐방

📍 **소재지** 제주시 구좌읍 하도리 43-4
 ☎ **문의처** 064-711-1786 🌐 www.jejuKayak.com
 🕒 **체험시간** 60분 이내 🕒 **운영시간** 9:00~18:00
 🏠 **주요시설** 단체온수샤워장, 단체주차장

09 | 스누피가든

SNOOPY GARDEN



© 2023 Peanuts

제주의 자연 속에서 피너츠 친구들과 함께 걷고 배우는 정원 · 전시 체험. 사계절 꽃과 조형물이 어우러진 공간에서 포토존 관람, 실내 전시 체험을 즐길 수 있다.

체험포인트

- ✔ 실내 전시관 관람: 피너츠 세계관과 스토리 기반의 몰입형 전시 관람
- ✔ 야외 가든 체험: 제주 자연과 피너츠 세계관이 결합되어 있으며 사계절에 대한 변화가 있는 2만 5천평 정원 관람
- ✔ 체험 결과물 제공 가능: 스탬프투어, 보태니컬 아트 등 콘텐츠 체험 가능

- 대형 관광버스 주차 가능
- 공항 · 제주시 · 성산 방면 이동 동선 용이
- 단체 예약 시 CS 안내데스크 운영 064-805-1118
- 2시간 이상 체류 가능

- 📍 소재지 제주시 구좌읍 금백조로 930
- ☎ 문의처 064-805-1118 🌐 www.snoopygarden.com
- 🕒 체험시간 60분 이상
- 🕒 운영시간 동절기(10월~3월) 09:00~18:00 / 하절기(4월~9월) 09:00~19:00

10 | 성산포 유람선 & 우도 선상낙시



도내 최초 친환경 전기배로 우도와 일출봉의 아름다운 자연의 모습을 바라보는 성산포 유람선!!!

성산포 유람선: 우도와 일출봉 50분 투어

우도선상낙시: 성산항에서 출발하여 성산항으로 들어오는 코스이며 1시간 30분 동안 체험 낙시.

유람선 큰 배에서 낙시하여 단체 50명까지 가능

체험포인트


성산포 유람선

- ✔ 도내 최초 전기배로 냄새 없이 50분 동안 또는 13시 40분 낙시 체험
- ✔ 우도와 일출봉을 바다 위에서 보는 점
- ✔ 낙시 후 선상에서 맛 보는 회(시식)

- 16시 20분 유람선 항차는 단체위주의 특별항차임

- 📍 소재지 서귀포시 성산읍 성산등용로 130-21(성산포항 종합여객터미널)
- ☎ 문의처 064-782-0012
- 🕒 체험시간 50분 이내
- 🕒 운영시간 낙시: 09:20, 10:00 / 유람선: 11:10, 13:40, 14:40

11 | 아쿠아플라넷 제주



아쿠아리움 관람

오션아레나 공연장 관람

특별 전시장 관람

제주 바다를 담은 국내 최대 규모 해양테마파크

날씨 상관 없는 제주 최대 실내 관광지

체험포인트

- ✔ 아쿠아리움 관람: 세계최대 규모급 단일 수조 '메인 스푼 제주의 바다'를 포함해 500여종, 2만 8000마리의 전시 관람 가능
 - ✔ 오션아레나 공연장: 1,500석 가량을 보유한 아쿠아플라넷 제주의 메인 공연장, 해양동물 생태 설명회 진행
 - ✔ 특별전시: 물 그리고 숨 제주 해녀의 바당 전시
- 단체추차장, 실내관광지, 제주 동부 대표 관광지

📍 소재지 서귀포시 성산읍 섭지코지로 95

☎ 문의처 1833-7001 🌐 www.aquaplanet.co.kr/jeju

🕒 체험시간 60분 이상

🕒 운영시간 09:30-06:00





느린 미학 속의 제주의 자연

전통과 자연 생태를 슬기롭게 보전하면서 느림의 미학을 살펴보는 '슬로시티' 제주를 만나보자.
드라이브로 숨겨진 제주의 매력 찾기 걸을수록 채워지는 길.
순례의 길 제주 유배길에서 나를 찾고,
사계절이 뚜렷하고 동·식물의 보고인 우리나라 3대 영산 한라산 산행,
한라산 주변의 주요 산림 자원을 연결하는 80km의 숲길에서 제주의 역사·생태·산림문화를 마음껏 체험
할 수 있는 한라산 둘레길의 환상적인 풍경 속으로 빠져보자.



01 | 4:3 유적의 길

4:3당시 제주도민이 겪은 통한의 역사현장을 국민이 공감 할 수 있는 역사·교육현장으로 조성, 인권과 평화의 소중함, 아름다운 제주도의 4:3 역사를 올바르게 인식하는 계기를 마련하고자 도민과 함께하는 4:3길을 조성하였다.

'제주안덕 동광마을', '제주남원 의귀마을', '제주조천 북촌마을', '제주한림 금악마을', '제주표선 가시마을', '제주 오라동', '제주애월 소길마을', '제주 아라동'에 조성된 4:3길은 제주의 아픈 역사 '4:3'을 기억하고 '화해와 상생'의 미래를 생각할 역사의 현장이다.



| 문의처 |

제주특별자치도 4:3지원과 ☎ 064)710-8454
홈페이지 jeju43peace.or.kr
(홈 → 제주4:3 → 4:3길 → 4:3길과 올레제주)

제주안덕 동광마을

큰넓게 가는길(6km, 왕복 2시간)
무등이왓 가는길(6km, 2시간)
| 문의처 | 안덕 동광리복지회관 ☎ 064)794-8722

제주조천 북촌마을

제주조천 북촌마을 4:3길 가는길(8km, 2시간 20분)
| 문의처 | 북촌 너분송이4:3기념관 ☎ 064)783-4303

제주표선 가시마을

가시마을4:3길 가는길(7km, 2시간 30분)
| 문의처 | 가시리사무소 4:3길 센터 ☎ 064-787-1305

제주애월 소길마을

제주애월 소길마을 4:3길 가는길(8km, 2시간20분)
| 문의처 | 소길리사무소 ☎ 064)799-3595

제주남원 의귀마을

제1코스 신산무루가는길(7km, 2시간)
제2코스 민오름 주둔소 가는길(7km, 2시간)
| 문의처 | 의귀마을 복지회관 ☎ 064)764-0185

제주한림 금악마을

제1코스 옷동네 가는길(6.5km, 2시간)
제2코스 동가름 가는길(4.5km, 1시간 30분)
| 문의처 | 금악리사무소 ☎ 064-796-6368

제주 오라동

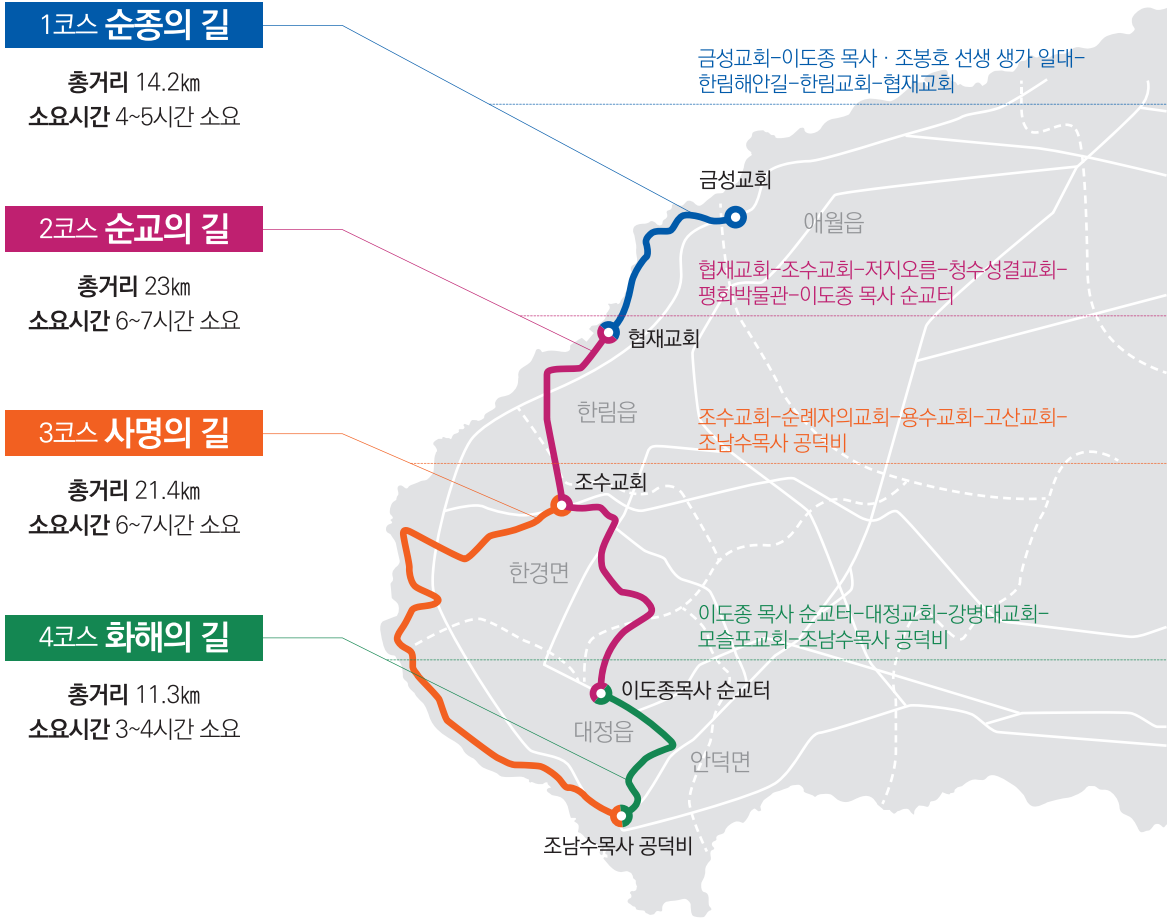
해산이동네 가는길(6.5km, 2시간)
산달벵디 가는길(5.5km, 1시간 30분)

제주 아라동

제주아라동 4:3길 가는길
제1코스 8.3km, 2시간 제2코스 9km, 2시간 30분

02 | 제주기독교순례길

척박한 제주 땅에 부려진 예수 그리스도의 사랑이 전파된 길을 따라 묵상하며 걷는 길



제주천주교 여명의 역사와 이야기

이 순례길은 목주기도가 지향하는 네 가지 '신비'인 빛의 길, 영광의 길, 고통의 길, 환희의 길에 은총의 길을 덧붙인 것으로, 이 다섯 길은 모두 제주 천주교 역사와 절묘하게 맞물리면서 저마다 다른 테마를 지니고 있을 뿐만 아니라 제주에서만 맛볼 수 있는 독특한 느낌과 체험을 안겨줄 것이다.



빛의 길 · 김대건길 12.6km

용수리 포구는 김대건 신부가 1845년 8월 상해에서 사제 서품을 받은 후 일행 13명과 함께 '라파엘호'를 타고 서해 바다를 통해 귀국하는 길에 풍랑을 만나 표착한 곳으로 고국에서의 첫 미사를 봉헌한 감격 어린 장소이다.

고산성당 - 수월봉해안도로 - 자구내포구 - 고산리선사유적 - 당산봉 - 절부암
용수포구 - 용수성지 - 신창성당



고통의 길 · 정난주길 7km

1801년 신유박해 당시 제주에 유배돼 살다가 생애를 마친 정난주 마리아는 다산 정약용의 조카이자 '백서사건'으로 순교한 황사영의 부인이다. 이 묘역을 지나 보성초등학교 주변을 건노라면 대정현성의 성담과 소박한 모양의 돌하르방을 만나게 된다.

정난주묘 - 보성초등학교 - 김정희유배지 삼의사비 - 모슬포 제1훈련소 - 모슬포성당



영광의 길 · 김기량길 8.7km

김기량 펠릭스베드로 순교현양비를 시작으로 함덕마을과 관곳을 거쳐 조천성당까지 이르는 길로 제주의 해안도로가 안겨주는 아름다운 풍광을 만끽할 수 있다.

김기량 펠릭스베드로 순교현양비 - 서우봉 함덕해변 - 신흥포구 - 관곳 - 조천포구, 연복정, 비석거리 - 조천성당



화해의 길 · 신축화해길 12.6km

이 길은 향사평성지를 지나 화북포구, 곤을동, 별도천과 관덕정 등을 거쳐 중앙성당에 이르는 코스로서 당시 희생된 제주의 천주교 신자들이 겪어야 했던 궤적을 거슬러 순례하는 길이다.

향사평성지 - 화북성당 - 화북포구 - 곤을동 별도천 - 별도봉 - 김만덕기념관 - 관덕정 - 신성여학교 터, 향사당 - 중앙성당



환희의 길 · 하논성당길 10.6km

서귀포의 수려한 경관과 어우러진 순례길이다. 서귀포성당에서 시작해 서귀포 신앙의 모태인 하논성당 터와 홍로성당이 있었던 면형의 집을 거쳐 다시 서귀포성당으로 귀착함으로써 시작과 끝이 연결돼 있음을 깨닫게 하는 성찰의 길임을 알 수 있다.

서귀포성당 - 천지연(윗길) 산책로, 칠십리공원 - 하논성당 터 - 봉림사 하논생태길 - 송반내 - 흥담소나무길 - 후박나무 가로수길 - 홍로현 현청길 - 지장샘 - 홍로성당 터 면형의 집 - 서귀복지성당 - 복자성당 터, 6월항쟁기념비, 이충섭거리 - 서귀포성당



은총의 길 · 이시돌길 33.2km

은총에 감사하며 걷는 길이다. 새미 은총의 동산(이시돌)에서 조수공소를 거쳐 신창 성당에 이르는 길로 제주 중간간의 호젓함과 아름다움 속에서 자신을 뒤돌아보게 한다.

[이시돌길 I] 성이시돌센터 전시관 - 글라리아수녀원, 금약성당 - 새미은총의동산, 삼위일체 대성당, 야외십자가의 길, 새미소 - 새미소 뒷길 - 녹원목장 입구 - 밝은오름 - 정물오름 입구 - 정물오름 정상 - 정물알오름 - 엠마우스 후문 - 성이시돌센터 전시관

[이시돌길 II] 성이시돌센터 전시관 - 금오름 입구 - 43일어버린마을 - 상명리 입구 - 월림리사무소 - 월림리운동장 - 저지삼거리 - 조수공소 - 바람의언덕 - 청수공소 - 낙천의자공원 - 고산리 입구 - 고산리사무소 - 고산성당

참나를 찾아 떠나는 길

오라올레와 소산오름 등 수려한 자연을 배경으로 도심 속의 숨은 아름다움을 만끽할 수 있는 길로서 한라산을 향해 걷는 길이자 옛 선인들의 풍류를 위한 등산로이면서 민초들이 삶의 터전을 일구기 위해 오르내렸던 길이기도 하다. 이 길에서 많은 절과 기도터가 있어 고단하지만 희망을 버리지 않았던 사람들의 삶을 느낄 수 있다.



전법의 신행 · 보시의 길 42.9km | 사찰수: 19

수천 년 동안 이어져 온 부처님 법을 세상으로 전하는 길. 해안가를 중심으로 해서 제주역사 속에서 불교가 어떻게 뿌리내리게 되었는지 그 과정을 추측해 볼 수 있는 불교 역사적테마가 있는 성지순례길이다.

대원정사-극락사-무주선원-백제사-법정사-항림사-해능사-우리절-월영사-광제사-장안사-해륜사(옹화사)-사라사-보림사-원명선원-보덕사-불탑사-문강사-원당사



구도의 신행 · 지계의 길 14.2km | 사찰수: 7

한라산을 향해 걷는 성지순례 길은 옛 선인들이 한라산을 올랐던 등산로이면서 단순히 땅위를 걷는 길이 아니라 선인들의 풍류와 그들이 추구했던 삶이 배어 있는 길이며, 민초들이 삶의 터전을 찾아다니던 길이기도 하다. 그러므로 한라산을 향해 수행정진하며 길을 따라 걷다보면 선현들과 풀잎처럼 살다간 민초들의 삶을 몸으로 느끼면서 자연스레 참나의 모습과 만날 수 있다.

관음정사-오라선원-보문사-월정사-도륜정사-구암굴사-관음사




| 출처 | <https://www.visitjeju.net>

존자의 신행 · 인육의 길 21km | 사찰수: 7

나한존자와 발타라존자를 친견하기 위한 길. 한라산이 하늘에 은하수를 끌어당길 듯 높이 솟아있고, 정상에 있는 백록담은 옛 날부터 선녀들이 하늘에서 내려와 노닐던 곳으로 선녀들이 내려오는 날이면 사방에 구름을 만들어 한라산 자체를 숨겨버렸다고 전해온다.

관음사-일봉동산(봉암사)-충훈각-석굴암-천왕사-오백나한사-존자암



| 출처 | <https://www.visitjeju.net>

수행의 신행 · 정진의 길 18.6km | 사찰수: 4

참나를 찾아 떠나는 길. 제주 올레가 해안의 절경과 민가의 소박함을 보여주는 길이라면 한라산 둘레길은 숲속 비밀의 정원에 숨겨졌던 비경과 역사를 민낯할 수 있는 숲길이다. 이 수려한 경관을 따라 산림휴양과 생태체험, 그리고 일제 강점기와 4·3의 아픈 역사를 돌아보며 옛 사람들의 삶을 돌아보고 나는 누구인가, 하는 나의 참모습을 찾아 나서는 길이다.

존자암-법정사지 쌍계암-남국선원-선덕사



| 출처 | <https://www.visitjeju.net>

해탈의 신행 · 선정의 길 39.6km | 사찰수: 15

어리석음에서 벗어난 지혜의 길. 햇살이 내리쬐고 물빛이 반짝이는 바다를 보고, 푸른 잎으로 하늘을 가린 숲길이 나오는 이 길에 들어서면 명상 최적의 섬 제주에서 불교적 명상을 통한 휴식과 종교적 신앙심이 넘쳐남을 느낄 수 있다. 제주의 뛰어난 자연경관을 통해 순례객들은 마음의 평화와 삶의 지혜를 얻을 수 있다.

선덕사-용주사-법성사-월라사-혜관정사-정방사-무량정사-구룡사-황룡사-법장사-봉림사-법화사-약천사-광명사-천제사



| 출처 | <https://www.visitjeju.net>

지혜의 길 161km | 사찰수: 22

깊이 이해하고 깨달아 통찰할 수 있는 참나를 찾는 여정. 해안을 따라 제주도 전반에 걸쳐 이뤄진 길이다. 남원읍의 선광사에서 시작하여 성산읍의 동암사에서 끝나는 '절로 가는 길'의 최고봉이다.

선광사-보문사-산방사-서산사-영조사-월성사-영축사-월계사-선운정사-홍룡사-정광사-선림사-홍법정사-제석사-보덕사-삼광사-화천사-덕림사-금용사-용문사-금봉사-동암사

제주유배길에서 나를 찾다.

세계자연유산의 섬이자 천혜의 관광지인 제주도는 조선시대 대표적인 유배지였다. 추사의 높은 경지를 보여준 국보 '세한도'가 완성된 곳이자 조선왕조실록에 3,000번이나 이름이 등장하는 송시열의 마지막 유배지인 제주. 조선 시대 가장 파란만장한 인생을 살았던 왕인 광해군이 삶을 마감한 곳이기도 한 제주에는 역사의 한 페이지를 호령하던 유배인들의 이야기가 곳곳에 전해진다.



제주목관아

유배인이 도착하면 제일 먼저 향하는 곳. 제주목 관아 일대는 옛날 탐라국에서부터 조선 시대에 이르기까지 정치·행정·문화의 중심 역할을 해온 유서 깊은 곳이다.

제주성안 유배길

제주 역사와 문화의 중심지였던 옛 제주성을 중심으로 유배인들의 적거지가 많았다. 지금은 시내 중심 시가지지를 이루어 그 자취가 미미하지만 그들의 운명적인 삶의 이야기를 만나는 접점이 된다.



면암유배길

조선 말기의 역사적 격변기에 조선 선비의 마지막 자존심인 면암 최익현, 그의 영향으로 제주 유림들이 항일운동의 의지를 약속했던 조설대와 방선 문 계곡을 중심으로 그의 저서 한라산 등정기에 어린 정신을 짊어가며 자취를 음미하는 길이다.



[출처] <https://www.visitjeju.net>

추사유배길

김정희는 추사체라는 고유명사로 불리는 최고의 글씨는 물론이고 세한도로 대표되는 그림과 시와 산문에 이르기까지 학자로서, 또 예술가로서 최고의 경지에 이른 인물로 안동김씨에 의한 세도정치 때문에 무고를 당해 헌종 6년(1840) 9월 제주 대정 송계순의 집에서, 55세의 나이에 유배 생활을 시작해 약 9년 동안 대정읍에 머무르며 지방 유생을 가르쳤다.



[출처] <https://www.visitjeju.net>

추사의 인생을 압축한 3코스

- **집념의 길** 추사 유배지를 중심으로 추사와 관련 있는 곳을 둘러보는 길
- **인연의 길** 추사의 한시, 편지, 차등을 통해 추사의 인연을 더듬어 보는 길
- **사색의 길** 방산과 안덕계곡을 배경으로 추사의 유배생활 중 힘든 자신을 다스리며 발자취를 남긴 길

은하수를 잡을 수 있다는 남한 최고봉

한라산은 해발 1,950m로 남한 최고봉이자 백두산, 금강산과 함께 우리나라 3대 영산으로 꼽힌다. 산행 코스의 경사가 심한편이 아니기 때문에 가벼운 마음으로 산행을 즐길 수 있다. 그러나 급변하는 날씨가 있으므로 이 점은 유의해야 한다. 한라산은 사철 계절변화가 뚜렷하여 봄에는 산에 온통 진홍빛 철쭉이 만발하고, 여름에는 신록이 우거진 초록 세상이 펼쳐진다. 가을에는 오묘한 단풍이 절정을 이루고, 겨울에는 새하얀 세상 설국이 된다. 한라산에는 무려 1,800여 종의 식물이 분포하는 식물의 보고이자 산행 중에도 흔하게 노루를 볼 수 있을 정도로 야생동물들의 낙원이다.

백록담 정상까지 등반코스 · 성판악코스, 관음사코스
윗세오름까지 등반코스 · 어리목코스, 영실코스, 돈내코코스



| 출처 | <https://www.visitjeju.net>

관음사코스

한라산 북쪽 코스로 계곡이 깊고 산세가 웅장하여 한라산의 진면목을 볼 수 있다. 해발 고도차가 커서 코스 중 가장 힘들지만 그만큼 빼어난 경치를 볼 수 있다.

등반포인트

관음사 안내소에서 탐라계곡과 개미등을 지나 웅장한 삼각봉을 돌아 내려간 후, 용진각 계곡을 거쳐 왕관릉 능선을 돌아 오르면 백록담 정상에 다다른다. 성판악코스로 올라 관음사코스로 하산하면 힘을 덜 들고 한라산의 모든 것을 볼 수 있어 좋다. 용진각 계곡에서 시원한 물로 목을 축일 수 있다. 등산로 입구에 관음사지구 야영장이 있어 1,000여명의 야영객을 동시에 수용할 수 있다. 이곳은 왕벚나무, 산벚나무, 때죽나무 등 자연생태계를 관찰하면서 삼림욕을 즐기기에 좋다.

코스 관음사지구야영장 - 탐라계곡 - 개미등 - 삼각봉대피소 - 정상

- 📍 소재지 오동동
- ☎ 문의처 한라산국립공원관리소 064-713-9950-1 / 관음사지소 064-756-9950
- 🕒 등반시간 편도 8.7Km, 5시간



| 출처 | <https://www.visitjeju.net>

어리목코스

어리목코스는 어리목광장에서 어리목계곡을 건너 사제비동산을 오른 후 만세동산을 가로질러 윗세오름 대피소, 남벽순환로를 거쳐 남벽분기점까지 이어지는 총 6.8km의 탐방로이다.

등반포인트

하산은 돈내코와 영실탐방로로 할 수 있다. 경사가 가파른 사제비동산 구간은 다소 체력이 요구되지만 만세동산에서 윗세오름 대피소를 지나 남벽분기점까지는 완만한 평탄지형이다.

코스 어리목탐방안내소 - 사제비동산 - 만세동산 - 윗세오름 - 남벽분기점

- 📍 **소재지** 제주도 해안동
- ☎ **문의처** 한라산국립공원(어리목본소) 064-713-9950~1
- 🕒 **등반시간** 편도 6.8Km, 3시간



| 출처 | <https://www.visitjeju.net>

영실코스

한라산 서남쪽 코스로 가장 짧은 등산로이다.

등반포인트

숲길과 계곡을 지나서 가파른 돌계단을 오르면 우거진 숲이 끝나고 오백장군 등 기암절벽과 함께 오름 군락과 서귀포 앞바다가 한눈에 들어오는 시원한 풍경이 펼쳐진다. 나무로 만들어진 길을 따라가다 보면 어느새 윗세오름대피소에 도착하게 된다. 하산은 돈내코와 어리목탐방로로 할 수 있다. 경사가 비교적 급한 영실분화구 능선을 제외하고는 대부분 평탄지형으로 탐방이 쉬운 편이다.

코스 영실지소 주차장(매표소) - 영실탐방로 입구 - 병풍바위 - 윗세오름 - 남벽분기점

- 📍 **소재지** 서귀포시 하원동
- ☎ **문의처** 한라산국립공원 064-713-9950~1 / 영실지소 064-747-9950
- 🕒 **등반시간** 편도 5.8Km, 윗세오름 1시간 30분, 남벽분기점 2시간 30분



| 출처 | <https://www.visitjeju.net>

성판악코스


한라산 동쪽 코스로 경사가 완만하다. 등산로가 비교적 완만해 정상 등반을 하는 코스로 대부분 사람들이 즐겨 이용하는 등산 길이다.

등반포인트

제주시와 서귀포시 구간을 잇는 516도로상에서 가장 높은 해발고도 750m의 성판악 휴게소에서 출발하여 사라약수터, 진달래밭대피소를 거쳐서 백록담 정상에 도착하게 된다. 등산로에는 서어나무 등 활엽수가 우거져서 삼림욕하면서 걷기에 더없이 좋은 코스이며, 5.6km 지점에 사라약 약수터가 있으나 물은 준비하는 것이 좋다. 속밭까지는 등산로가 평탄한 편이고, 사라약부터 진달래밭까지는 경사가 있다. 해발 1,800고지에 분포하는 구상나무군락지대를 1시간쯤 걸어 동능 급경사 계단 길을 20여 분 올라가면 한라산 백록담에 다다른다.

코스 성판악 탐방안내소 - 속밭 대피소 - 사라오름 입구 - 진달래밭 - 정상

- 📍 **소재지** 제주시 조천읍 교래리
- ☎ **문의처** 한라산국립공원 064-713-9950-1 / 성판악지소 064-725-9950
- 🕒 **등반시간** 편도 9.6Km, 4시간 30분



| 출처 | <https://www.visitjeju.net>

돈내코코스

한라산 남벽의 수려한 경관을 자랑하는 돈내코 탐방로는 15년간의 자연휴식제를 끝내고 2009년 12월부터 일반인들에게 재 개방되었다.

등반포인트

돈내코 탐방로는 아열대부터 난대, 온대, 고산지대 식물을 차례로 볼 수 있고, 웅장한 백록담 화구벽과 드넓은 태평양 바다가 한눈에 들어오고, 한라산의 진수를 만끽할 수 있는 최고의 코스이다.

코스 돈내코 탐방로입구 - 살채기도 - 평귀대피소 - 남벽분기점

- 📍 **소재지** 서귀포시 상호동
- ☎ **문의처** 한라산국립공원 064-713-9950-1 / 돈내코분소 064-710-6920-3
- 🕒 **등반시간** 편도 7Km, 남벽분기점 3시간 30분



1구간 · 천아숲길 8.7km

천아숲길 입구(천아계곡) ▶ 임도 삼거리 ▶ 노로오름 삼거리 ▶ 보림농장 삼거리

천아수원지에서 보림농장 삼거리까지 8.7km의 구간으로 한대오름, 노로오름, 천아오름 등이 분포하고 있다. 노로오름 인근 한라산중턱 해발 1000고지 일대에 검쟁디, 오작지왓이라고도 불리는 '숨은물뱅디'가 있고, 무수천계곡으로 흘러가는 수자원의 보고인 광령천이 내려오는 곳에 천아수원지가 있으며 인근에 어승생수원지가 있다.



2구간 · 돌오름길 8km

보림농장 삼거리 ▶ 돌오름 삼거리 ▶ 표고재배 삼거리 ▶ 용바위 ▶ 서귀포자연휴양림 입구

보림농장 삼거리에서 서귀포자연휴양림 입구까지 8km의 구간으로 색달천이 흐르고, 졸참나무와 삼나무, 단풍나무 등 다양한 수종이 자란다. 거린사슴오름과 돌오름에 오르면 한라산과 법정이오름, 볼레오름, 노로오름, 삼형제오름 등이 병풍처럼 펼쳐지는 등 제주 서남부 지역 경관을 한눈에 볼 수 있다.



3구간 · 산림휴양길 2.3km

서귀포자연휴양림 입구 ▶ 도순천 ▶ 무오법정사

동백길 트레킹이 더 쉬워졌다. 서귀포자연휴양림(유료입장) 2.3km 구간(산림휴양길)을 통과하여 동백길로 진입하면 무오법정사 향일기념탑과 전망대가 있는 구간으로 나오게 된다. 기존에 대중교통을 이용하여 법정사입구에서 진입하던 방식과 병행하며 거리구간도 비슷하게 설계되었다.



4구간 · 동백길 11.3km

무오법정사 ▶ 어점이악 삼거리 ▶ 시오름 삼거리 ▶ 돈내코탐방로

동백길은 무오법정사에서 동쪽방향으로 돈내코 탐방로까지 이어지는 11.3km의 구간으로 일제강점기 항일운동의 성지였던 무오법정사와 4·3의 아픈 역사를 간직한 주둔소, 화전민 터 등과 동백나무 및 편백나무 군락지, 법정이오름, 어점이오름, 시오름, 미악산, 강정천, 약근천 등이 분포하고 있다. 특히 한라산 난대림지역의 대표적인 수종인 동백나무는 서귀포자연휴양림에서 5·16도로변까지 약 20km에 걸쳐 분포하고 있어 우리나라 최대 군락지를 이루고 있다.



5구간 · 수악길 11.5km

돈내코 탐방로 ▶ 산정화구 ▶ 수악안내소 ▶ 이승악

수악길은 돈내코 탐방로에서 이승악 사이 11.5km의 구간으로 물오름(수악), 보리오름, 이승이오름 등이 분포하고 있다. 수악길 중간에 있는 신례천은 한라산 사라오름 남동쪽에서 발원하여 보리오름 서쪽에서 합류하고 5·16도로의 수악교와 수악계곡을 거쳐 남원을 신례리로 흐른다. 수악계곡은 5·16도로 건너편 선돌계곡과 함께 팔색조의 도래지로 알려져 있다.



6구간 · 시험림길 9.4km

이승악 ▶ 시험림길 입출구 ▶ 클론보존원(하늘길) ▶ 시험림길 삼거리

※ 시험림길은 일부 구간이 난대야열대산림연구소 구역에 포함되고 있어서 산불조심 기간(11월 1일 ~ 12월 31일, 1월 1일 ~ 5월 15일)은 통제가 이뤄진다.

※ 개방기간: 5월 16일 ~ 10월 31일



7구간 · 사려니숲길 10km

사려니숲 입구(비자림로) ▶ 시험림길 삼거리 ▶ 사려니숲길 삼거리
▶ 사려니숲길 입구(남조로)

사려니 숲길은 제주시 봉개동 절물오름 남쪽 비자림로에서 물찾오름을 지나 서귀포시 표선면 가시리 붉은오름까지 이어지는 10km의 숲길을 말한다. 한라산국립공원 동측 경계인 성판악휴게소 동남쪽에 형성된 요존국유림지대에 위치하고 있으며 난대아열대산림연구소한남시험림에 위치한 사려니오름의 명칭을 이용하여 사려니숲길이라 부르고 있다.



8구간 · 절물조릿대길 3km

사려니숲 입구(비자림로) ▶ 사려니숲 주차장 ▶ 절물자연휴양림 입구

절물조릿대길은 2013년 사려니숲길~봉개 3km구간 조성된 숲길을 말하며, 2016년 사려니숲길 주차장이 완공 조성되면서 기존 구간을 확장 정비하여 사려니숲길 임도 구간과 주차장을 연결하는 산림문화생태탐방로로 한라산둘레길의 연장된 노선의 하나이다.



9구간 · 솟모르편백숲길 6.6km

절물자연휴양림 입구 ▶ 셋개오리정상 ▶ 한라생태숲

절물자연휴양림입구에서 한라생태숲까지 이어지는 6.6km의 숲길로 편백나무와 삼나무숲이 길게 펼쳐져 있으며 셋개오리 오름 정상을 지나 한라생태숲으로 진입하면 '숲을 구웠던 등성이'란 뜻의 옛지명 솟모르 숲길을 만나게 된다. 이 구간에는 노루생태관찰원이 있는 거친오름과 절물자연휴양림 내 절물오름 등이 있다.



상추차도
추자도
하추차도
모진이해변

한라디지털아트뮤지엄
무지개요트
제주목관아
용연
용두암

곤울동 잃어버린 마을
주정공장엠티터
제주연안어객터미널

한파두리항몽유적지
이호테우해수욕장

제주국제공항
관덕정
삼성혈
오라동4·3길센터
동문재래시장
테마파크 툰

하귀~애월해안도로

월대천
아이바가든

제주시외버스터미널
노형수퍼마켓
한리수목원
제주대학교

한림민속오일시장

아이바가든

제주관광대학교
노형수퍼마켓
제주특별농산물판매소
제주도립미술관
신비의도로

비양도

테디베어하우스 테지움

관음사코스
한라산국립공원관리사무소
아리목코스

협재해수욕장

9.81파크 제주

천이오름
관음사코스
1100고지습지 자연학습탐방로

금능해수욕장

제주돌마을공원

윗세오름
한라산국립공원

월령선인장자생지

새별오름

영실코스

진아영 할머니 샵터

큰넓게

서귀포차유의 숲

한경면

제주전쟁역사평화박물관

서귀포자연휴양림

금능식물원

대정오일시장

서귀포시

명월진성

제주항공우주박물관

이중선미술관

제주현대미술관

소인국테마파크

기당미술관

오설록티뮤지엄

안덕면

서귀포자연휴양림

제주추시관

산방산

서귀포시외버스터미널

대정오일시장

회선해수욕장

서귀포자연휴양림

산방산&용머리해안 지질트레일

용머리해안

서귀포자연휴양림

하모해수욕장

사계해안도로

서귀포자연휴양림

형제섬

송악산

서귀포자연휴양림

아름다운섬나라

송악산신지동굴

서귀포자연휴양림

M1971오토투어

하멜기념비

서귀포자연휴양림

첫알오름 학살터

백조일손역사관

서귀포자연휴양림

알뜨르 비행장

마라도가는여객선

서귀포자연휴양림



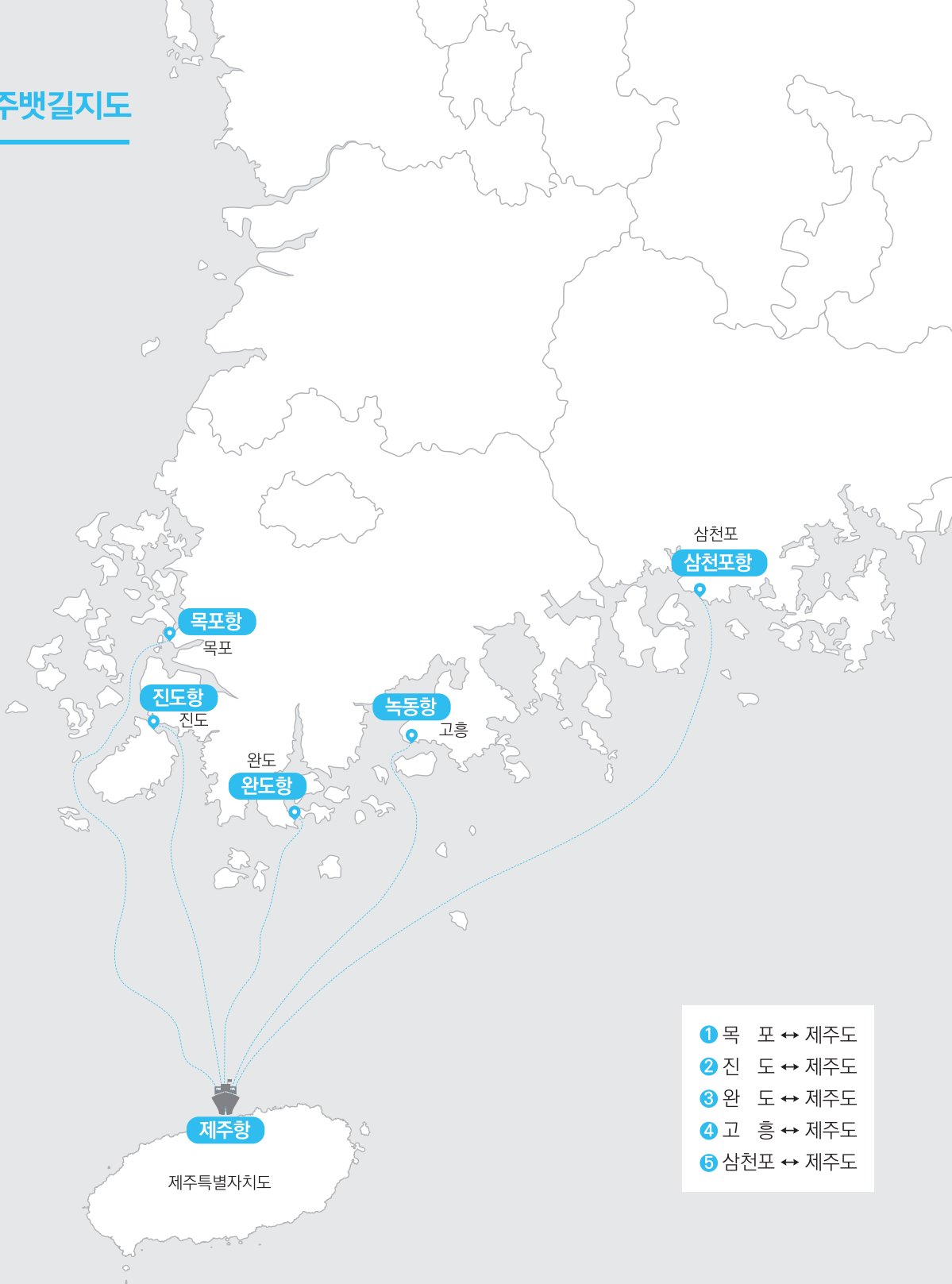
범례 Legend

1124	영구도농 (Up Road)	1117	제1 선착도로 (No. 1) Jetty Road
1130	평화로 (Peaceway)	1115	제2 선착도로 (No. 2) Jetty Road
91	양양로 (Yangyang-ro)	1116	화정로 (Hwachang-ro)
1121	국립제주도농 (National Jeju Do-nong)	1119	서해로 (Sehae-ro)
1148	1148도로 (1148 Road)	1120	대정로 (Daeseong-ro)
1136	홍산강도로 (Hongsan-gang Road)	1121	제2 선착도로 (No. 2) Jetty Road
1118	남원로 (Namwon-ro)	1122	제3 선착도로 (No. 3) Jetty Road
1111	비자림로 (Bijalim-ro)		



국립제주박물관
북촌 너븐숭이4·3기념관
제주항일기념관
함덕오일시장
함덕해수욕장
삼양해수욕장
다려도
돌하르방미술관
김녕해수욕장
김녕&월정 지질트레일
행원풍력발전단지
세화해수욕장
세화오일시장
제주삼양동 유적
제주특별자치도민속자연사박물관
조천읍
자연in 제주죽옥
제주4·3평화공원
제주도문화공원
거문오름트레킹코스
거문오름
민오름
교래자연휴양림
마방목지
한라생태숲
관음사 아영지
성판악코스
물오름
사려니숲길
생약누리
상호원수목원
돈내코스
돈내코
제주 한라전사관
서귀포 감귤박물관
서귀포향토오일시장
하호해수욕장
이중섭 거리
정방폭포
지귀도
갈매생태공원
천지연폭포
서귀포매일올레시장
북촌 너븐숭이4·3기념관
돌하르방미술관
김녕해수욕장
행원풍력발전단지
세화해수욕장
세화오일시장
제주삼양동 유적
제주특별자치도민속자연사박물관
조천읍
자연in 제주죽옥
제주4·3평화공원
제주도문화공원
거문오름트레킹코스
거문오름
민오름
교래자연휴양림
마방목지
한라생태숲
관음사 아영지
성판악코스
물오름
사려니숲길
생약누리
상호원수목원
돈내코스
돈내코
제주 한라전사관
서귀포 감귤박물관
서귀포향토오일시장
하호해수욕장
이중섭 거리
정방폭포
지귀도
갈매생태공원
천지연폭포
서귀포매일올레시장
구좌읍
선을꽃자밭
다랑쉬오름
당오름
아부오름
빅블랜드
백악이오름
스누피가든
일출랜드
성읍민속마을
표선면
제주허브동산
제주민속촌
표선오일시장
비자림
제주레일파크
다랑쉬굴
용눈이오름
성산&오조 지질트레일
혼인지
표선해수욕장
하도리저
별방진
토끼섬
하도해수욕장
홍조단괴 해수욕장
우도
훈데르트바서파크
우도등대공원
성산항
성산포 유람선 & 우도 선상낚시
세화~성산해안도로
아쿠아플라넷 제주
성산-고성오일시장
섭지코지
빛의 벵커

제주뱃길지도



- ① 목 포 ↔ 제주도
- ② 진 도 ↔ 제주도
- ③ 완 도 ↔ 제주도
- ④ 고 흥 ↔ 제주도
- ⑤ 삼천포 ↔ 제주도

● 제주관광정보

제주종합관광안내센터 064-742-8866 제주연안여객터미널안내센터 064-758-7181
 제주종합관광정보센터 064-740-6000 제주국제여객터미널안내센터 064-759-3210
 성산항 안내센터 064-782-8860

● 공공심야약국 운영현황(2025년 기준)

제주시지역 3개소

지역	약국명	소재지	전화번호	운영시간
제주시	현재약국	한림읍 한림로 65	064-796-9333	20:00~23:00
	영재약국	조천읍 신북로 510-1	064-783-1959	20:00~23:00
	세화약국	구좌읍 세화10길 1	064-784-8442	20:00~23:00

서귀포시지역 4개소

지역	약국명	소재지	전화번호	운영시간
서귀포시	국민약국	천제연로 209(중문동)	064-738-8575	21:00~24:00
	프라임약국	대정읍 에듀시티로 102	064-794-9997	20:00~23:00
	시계탑약국	대정읍 신영로 115	064-794-1763	20:00~23:00
	태양약국	성산읍 고성오조로 67	064-784-7817	20:00~23:00

● 제주도내 응급병원 운영현황(2025년 기준)

지역	병원명	소재지	전화번호
제주시	제주대학교병원 응급의료센터	제주특별자치도 제주시 아라일동 1753-3	064-717-1900
	제주한라병원 응급실	제주 제주시 도령로 65 한라병원	064-740-5158
	제주한국병원 응급실	제주 제주시 서광로 193	064-750-0119
	한마음병원 응급실	제주 제주시 이도이동 연신로 52	064-750-9119
서귀포시	제주특별자치도 서귀포의료원 응급의료센터	제주 서귀포시 동홍동 1530	064-730-3001

발행일 2025년 12월

발 행 제주특별자치도, 제주특별자치도관광협회

안 내 제주특별자치도청 홈페이지 www.jeu.go.kr

제주특별자치도관광협회 홈페이지 www.visitjeju.or.kr

이 책의 글과 그림에 대한 저작권은 제주특별자치도, 제주특별자치도관광협회에 있습니다.
저작권자의 동의없이 무단으로 복제하거나 다른 용도로 사용할 수 없습니다.

비매품

SCHOOL TRIP
GUIDE BOOK

자연이 빛어낸 수학여행

JeJu 수학여행 길라잡이

배우고 생각하고 느끼는 교육여행의 천국

교육 여행은 단순한 여행이 아닌 학창 시절 잊지 못할 추억의 시간이자 학교 밖 새로운 세상을 교육하는 현장이다.

자연과의 교감과 색다른 경험으로 평생 잊지 못할 추억을 가득 만들고 돌아갈 수 있는 제주교육 여행!

세계자연유산의 섬, 제주의 다양한 테마별 교육 여행으로 우리나라의 아름다움과 미래의 삶을 풍요롭게 하는 지혜를 배워보자.